Projet de Territoire

Thaon-les-Vosges

THAON
LES VOSGES

Qu'est-ce qu'un projet de territoire ?

→ Programme d'actions locales qui définit les grandes orientations stratégiques et politiques d'une collectivité sur le long terme

→ Guide le développement du territoire en prenant compte des enjeux actuels et futurs

Plusieurs étapes :

✓ Diagnostic qui permet de faire une évaluation du territoire pour en définir ses forces et ses faiblesses

✓ Définition de l'ambition générale du projet de territoire

✓ Définition des grandes orientations et les stratégies du projet de territoire

THAON LES VOSGES

Diagnostic

Thaon-les-Vosges

Février/Mars 2023

THAON LES VOSGES

Le territoire de Thaon-les-Vosges

Composition du territoire - Ressources - Synthèse

Le territoire de Thaon-les-Vosges : agricole et forestier

- ✓ 38,7% du territoire est composé de territoires agricoles
- ✓ 38,7% du territoire est composé de forêts et milieux semi-naturels
- ✓ 20,8% du territoire est composé de territoires artificialisés
- ✓ 1,9% du territoire est composé de surfaces en eau

Composition du territoire de Thaon-les-Vosges en 2019

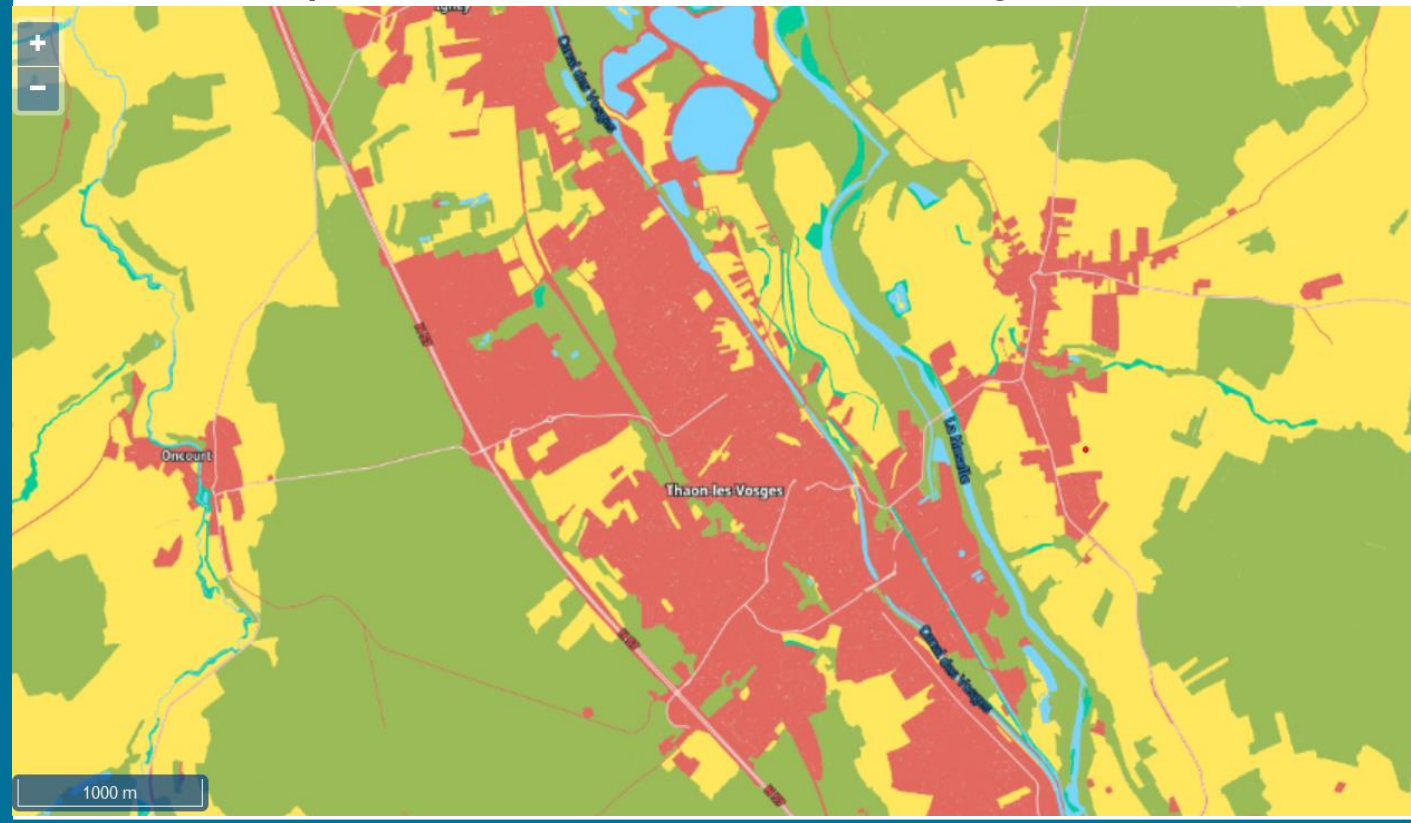

Légende :

- Territoires artificialisés
- Territoires agricoles
- Espaces forestiers et semi-naturels
- Zones humides
- Surfaces en eau

Sources : Catalogue DataGrandEst, Communes et délimitations administratives du Grand Est
https://ocs.geograndest.fr/explore

Source : CORINE Land Cover - CGDD-SDES, 2018

Quelques chiffres sur le territoire de Thaon-les-Vosges en 2018

Un territoire en grande partie forestier

- ✓ De 17 à 26% de surfaces en herbe sur le territoire
- ✓ Taux de boisement : de 20% à 39%

Un territoire en grande partie agricole

- ✓ De 135 à 219 hectares de surfaces céréales
- ✓ De 65 à 109 hectares de surfaces oléagineux
- ✓ Moins de 6 hectares de surfaces protéagineux

Source : https://www.vosges.gouv.fr/Publications/Atlas-des-Vosges/Atlas-des-Vosges-2018

THAON LES VOSGES

L'artificialisation des sols à Thaon-les-Vosges

Légende :

Consommation d'espace pour la période 2009 – 2021 (en m²)

- De 0 à 10 000 m² (entre 0 et 1 ha)
- De 10 000 à 20 000 m² (entre 1 et 2 ha)
- De 20 000 à 50 000 m² (entre 2 et 5 ha)
- De 50 000 à 100 000 m² (entre 5 et 10 ha)
- De 100 000 à 200 000 m² (entre 10 et 20 ha)
- Plus de 200 000 m² (plus de 20 ha)

Source : https://artificialisation.developpement-durable.gouv.fr/cartographie-artificialisation

Visualisation des flux de consommation d'espace pour la période de 2009 à 2021

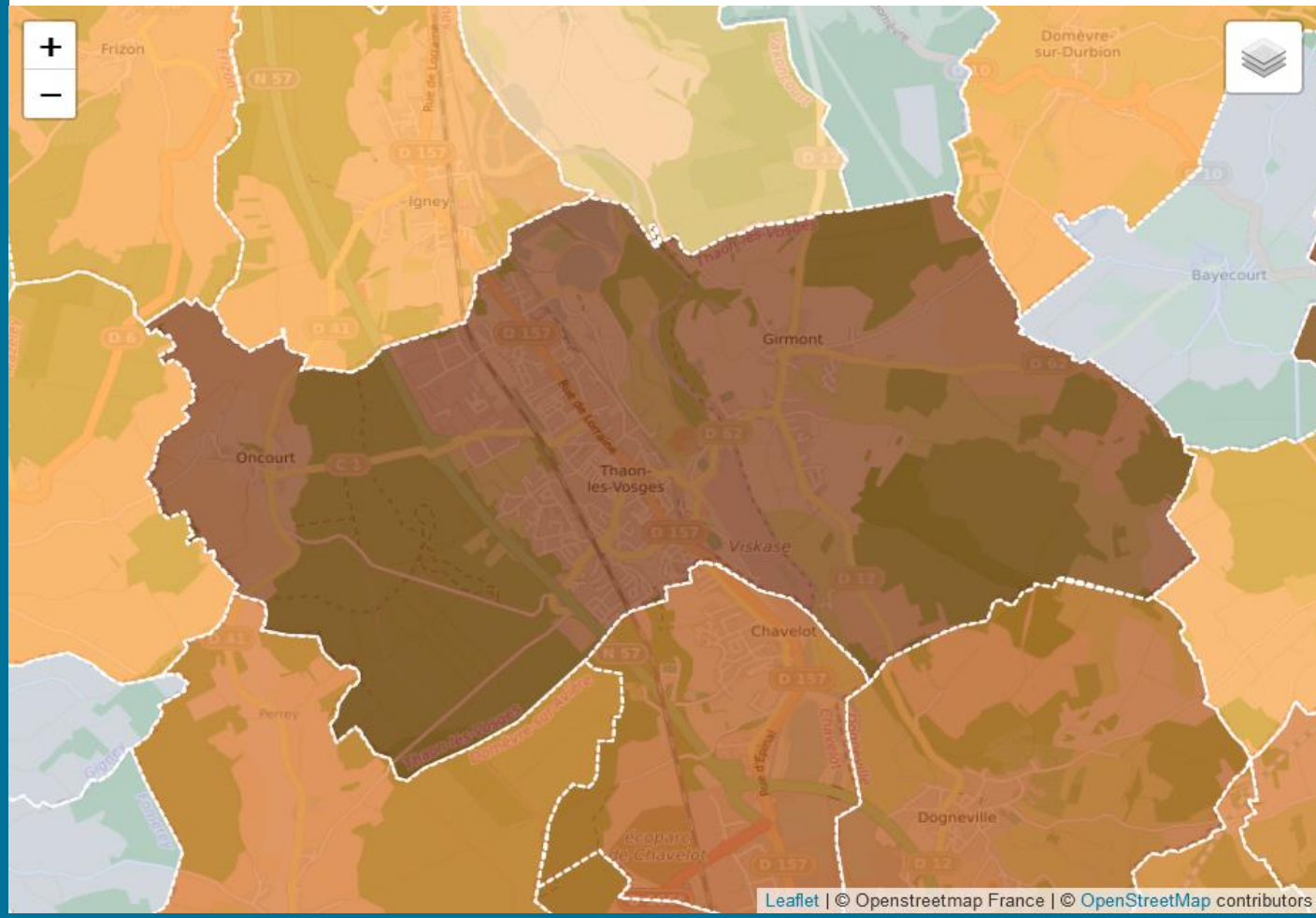

2009-2021 : 293 407 m² de nouvelles surfaces consommées
Soit 1.05 % de la surface communale nouvellement consommée

- Dont 126 112 m² de surfaces consommées de type habitat
- Dont 166 112 m² de surfaces consommées de type activité
- Dont 851 m² de surfaces consommées mixtes

THAON LES VOSGES

L'artificialisation des sols autour de Thaon-les-Vosges

Légende :

Consommation d'espace pour la période 2009 – 2021 (en m²)

- De 0 à 10 000 m² (entre 0 et 1 ha)
- De 10 000 à 20 000 m² (entre 1 et 2 ha)
- De 20 000 à 50 000 m² (entre 2 et 5 ha)
- De 50 000 à 100 000 m² (entre 5 et 10 ha)
- De 100 000 à 200 000 m² (entre 10 et 20 ha)
- Plus de 200 000 m² (plus de 20 ha)

Visualisation des flux de consommation d'espace pour la période de 2009 à 2021

2009-2021 : - 525 721 m² de nouvelles surfaces consommées à Epinal, soit 0.89% de la surface communale nouvellement consommée
- 508 320 m² de nouvelles surfaces consommées à Charmes, soit 2.14% de la surface communale nouvellement consommée
- 228 315 m² de nouvelles surfaces consommées à Hadol, soit 0.46% de la surface communale nouvellement consommée

Source : https://artificialisation.developpement-durable.gouv.fr/cartographie-artificialisation

THAON LES VOSGES

L'artificialisation des sols dans les Vosges

Légende :

Consommation d'espace pour la période 2009 – 2021 (en m²)

- De 0 à 10 000 m² (entre 0 et 1 ha)
- De 10 000 à 20 000 m² (entre 1 et 2 ha)
- De 20 000 à 50 000 m² (entre 2 et 5 ha)
- De 50 000 à 100 000 m² (entre 5 et 10 ha)
- De 100 000 à 200 000 m² (entre 10 et 20 ha)
- Plus de 200 000 m² (plus de 20 ha)

Visualisation des flux de consommation d'espace pour la période de 2009 à 2021

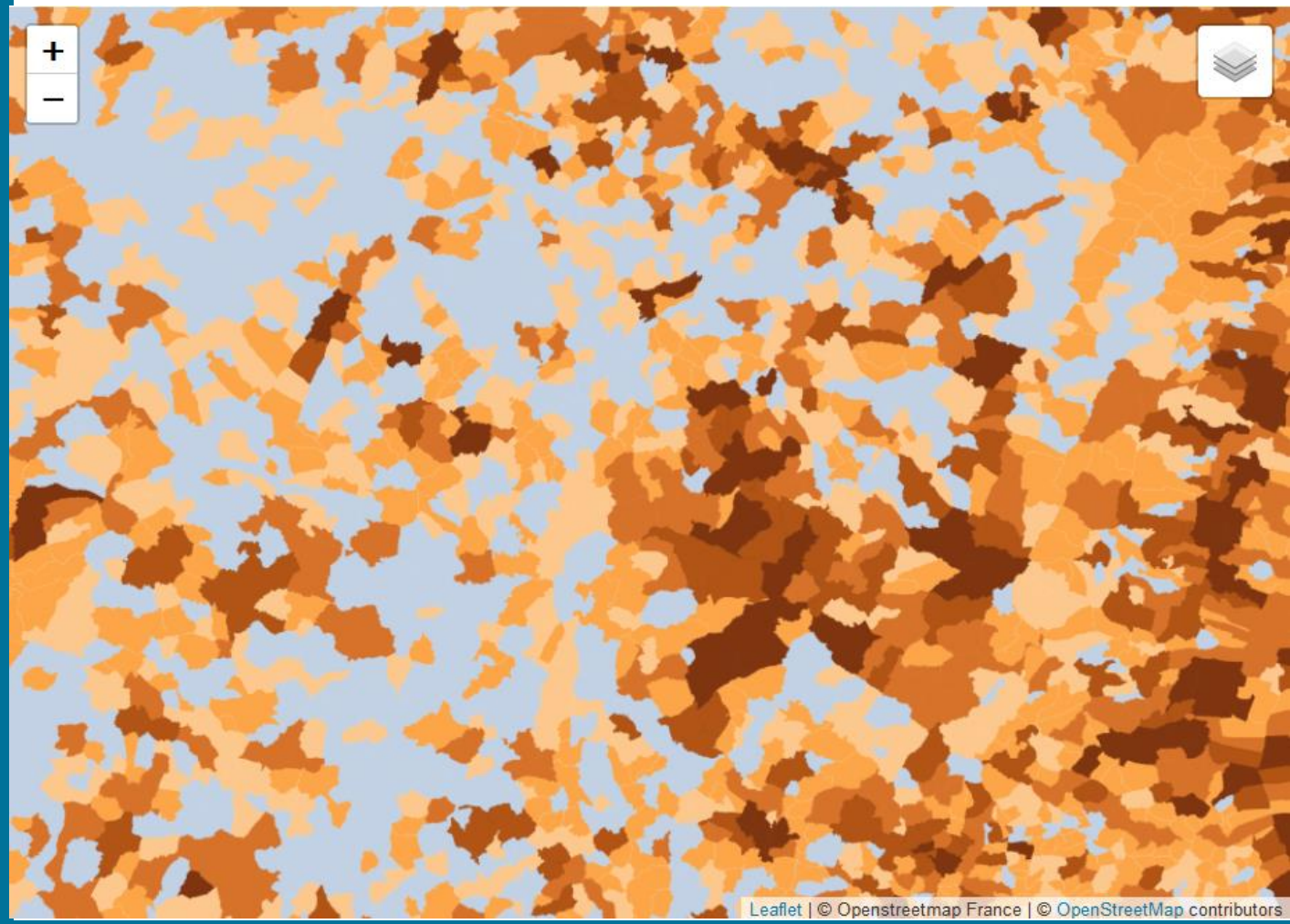

2009-2021 : - 583 190 m² de nouvelles surfaces consommées à Vittel, soit 2.41% de la surface communale nouvellement consommée
- 633 086 m² de nouvelles surfaces consommés à Rupt-sur-Moselle, soit 1.38% de la surface communale nouvellement consommée

Source : https://artificialisation.developpement-durable.gouv.fr/cartographie-artificialisation

THAON LES VOSGES

L'artificialisation des sols en France métropolitaine

Légende :

Consommation d'espace pour la période 2009 – 2021 (en m²)

- De 0 à 10 000 m² (entre 0 et 1 ha)
- De 10 000 à 20 000 m² (entre 1 et 2 ha)
- De 20 000 à 50 000 m² (entre 2 et 5 ha)
- De 50 000 à 100 000 m² (entre 5 et 10 ha)
- De 100 000 à 200 000 m² (entre 10 et 20 ha)
- Plus de 200 000 m² (plus de 20 ha)

Visualisation des flux de consommation d'espace pour la période de 2009 à 2021

Source : https://artificialisation.developpement-durable.gouv.fr/cartographie-artificialisation

THAON LES VOSGES

Une présence en eau au sein du territoire de Thaon-les-Vosges

- ✓ Rivières
- ✓ De nombreux ruisseaux
- ✓ Canal des Vosges
- ✓ Etangs (notamment pour la pêche)
- ✓ Domaine des Lacs

→ **Sécheresse, canicules** : impacts sur ces ressources

Carte hydrographique de Thaon-les-Vosges en 2022

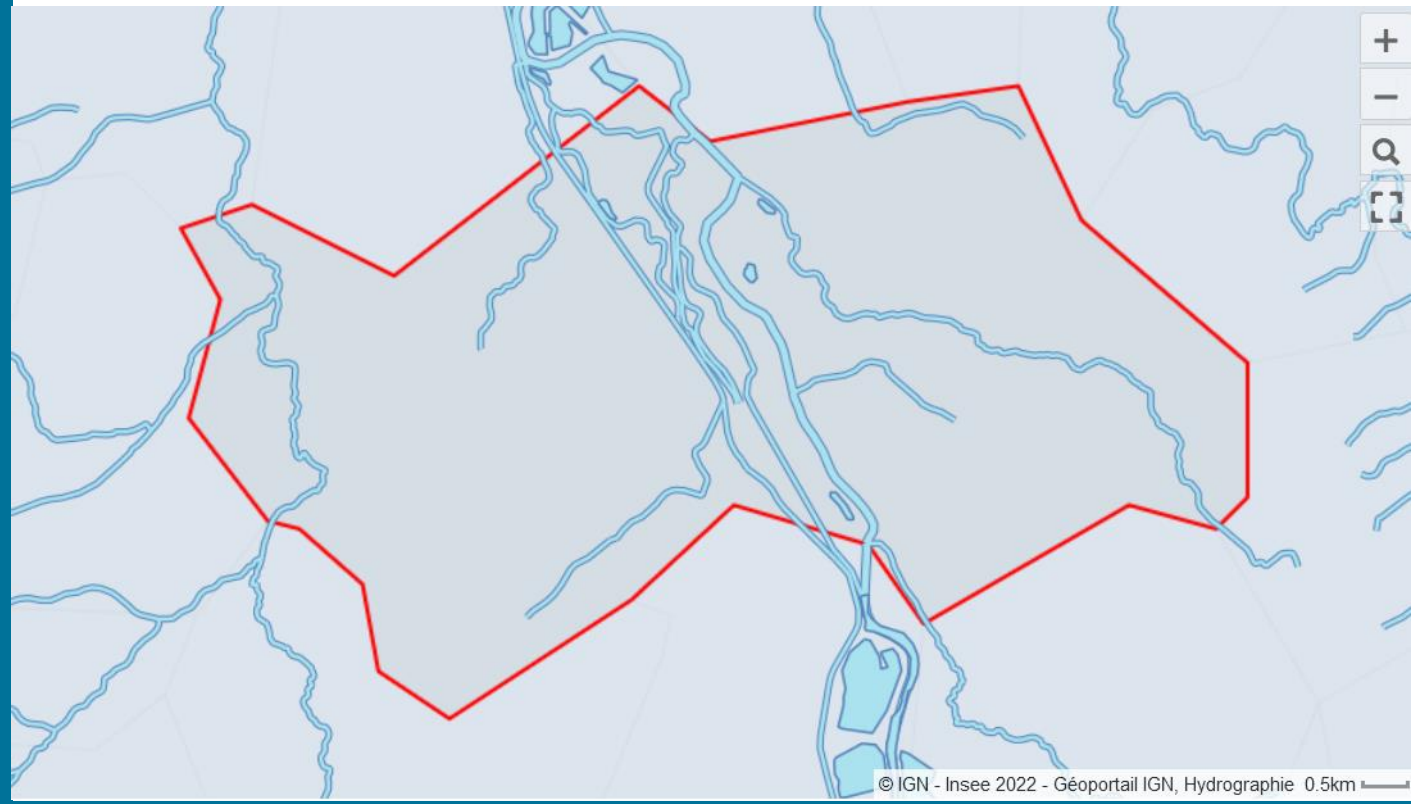

Source : https://statistiques-locales.insee.fr/#c=zonage

THAON LES VOSGES

Une commune importante au sein des Vosges

- ✓ 8 634 habitants en 2019
- ✓ 4e ville des Vosges en termes d'habitants
  - *1e Epinal*
  - *2e Saint-Dié-des-Vosges*
  - *3e Golbey*

Source : https://www.bien-dans-ma-ville.fr/classement-ville-nb-habitant-vosges/

Situation géographique de Thaon-les-Vosges dans le département des Vosges

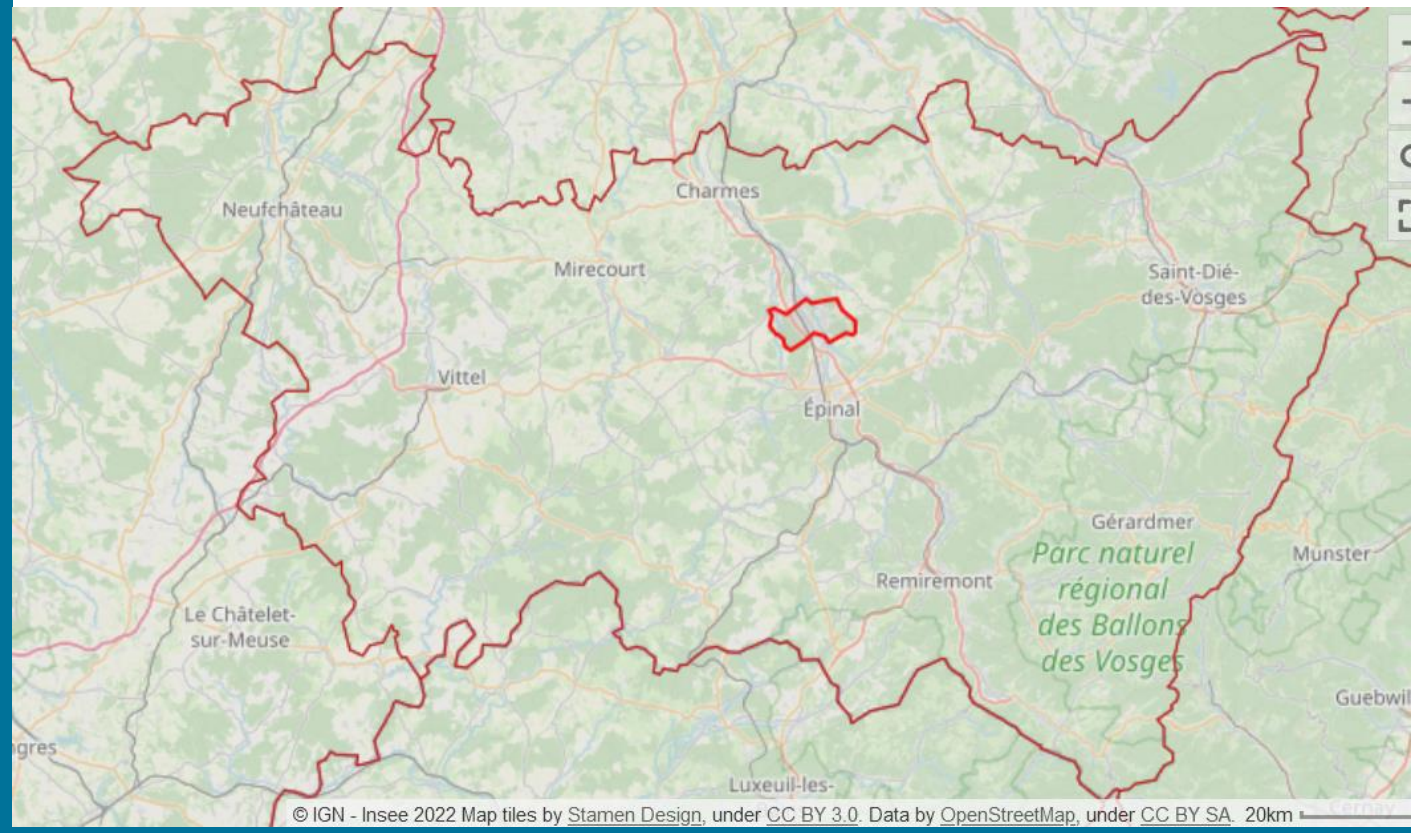

Source : https://statistiques-locales.insee.fr/#c=zonage

THAON LES VOSGES

Une fiche récapitulative de Thaon-les-Vosges

- ✓ 8 634 habitants
- ✓ 304,3 habitants/km²
- ✓ 4 165 ménages
- ✓ 4 651 logements
- ✓ 3 721 emplois dans la zone
- ✓ 238 établissements actifs
- ✓ Plus de 75 associations
- ✓ Plus de 2 500 habitants licenciés dans une ou plusieurs associations

Sources : INSEE – Dossier complet de Thaon-les-Vosges et Guide pratique 2023-2024 Thaon-les-Vosges
https://www.insee.fr/fr/statistiques/2011101?geo=COM-88465

Carte de Thaon-les-Vosges en 2022

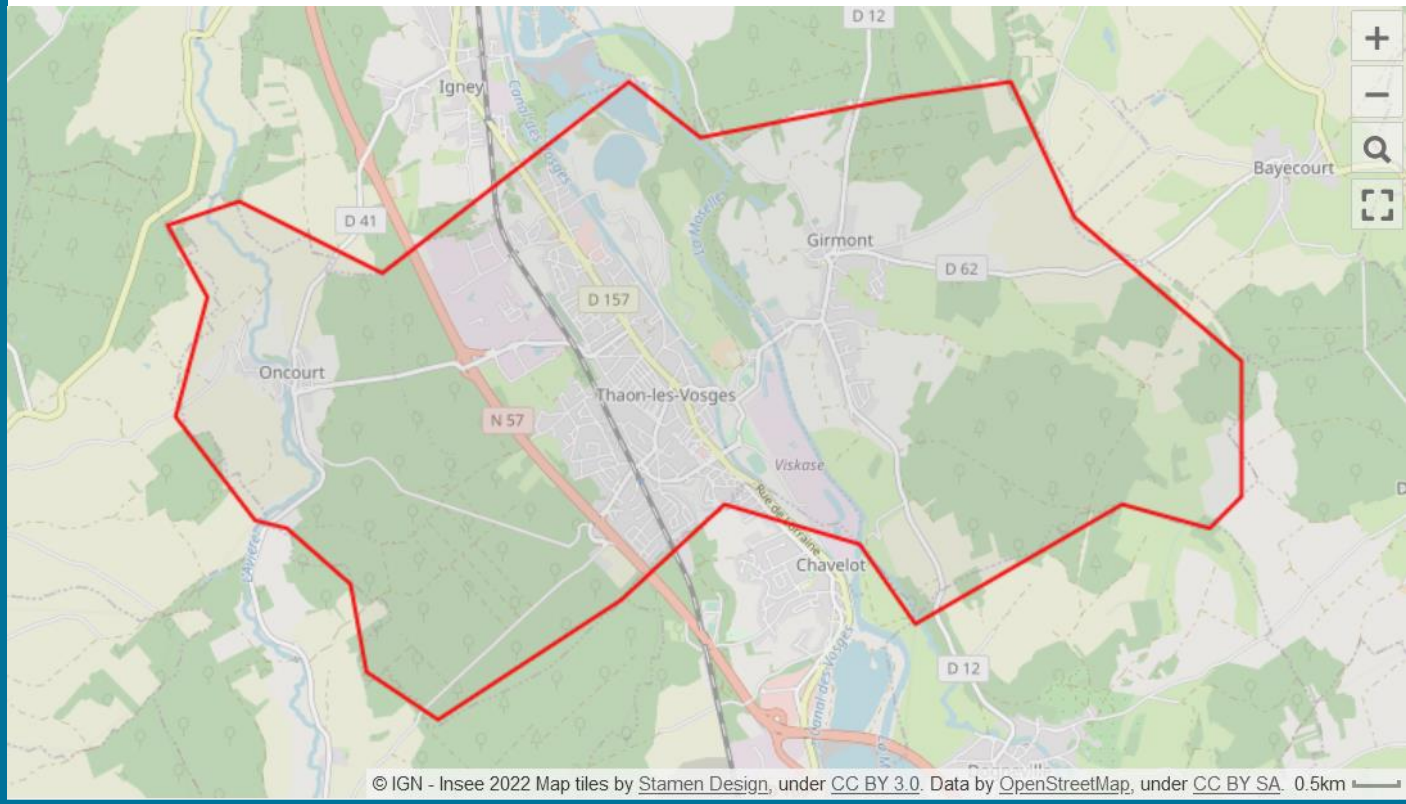

Source : https://statistiques-locales.insee.fr/#c=zonage

THAON LES VOSGES

Population de Thaon-les-Vosges

Démographie - Evolution - Vieillissement - Ménages

THAON LES VOSGES

Un déclin du nombre d'habitants depuis quelques années

De 1968 à 2019 à Thaon-les-Vosges :

- ✓ Baisse de 511 habitants entre 2008 et 2019
- ✓ Dont une baisse de 439 habitants entre 2013 et 2019
- ✓ -5,50% entre 2008 et 2019

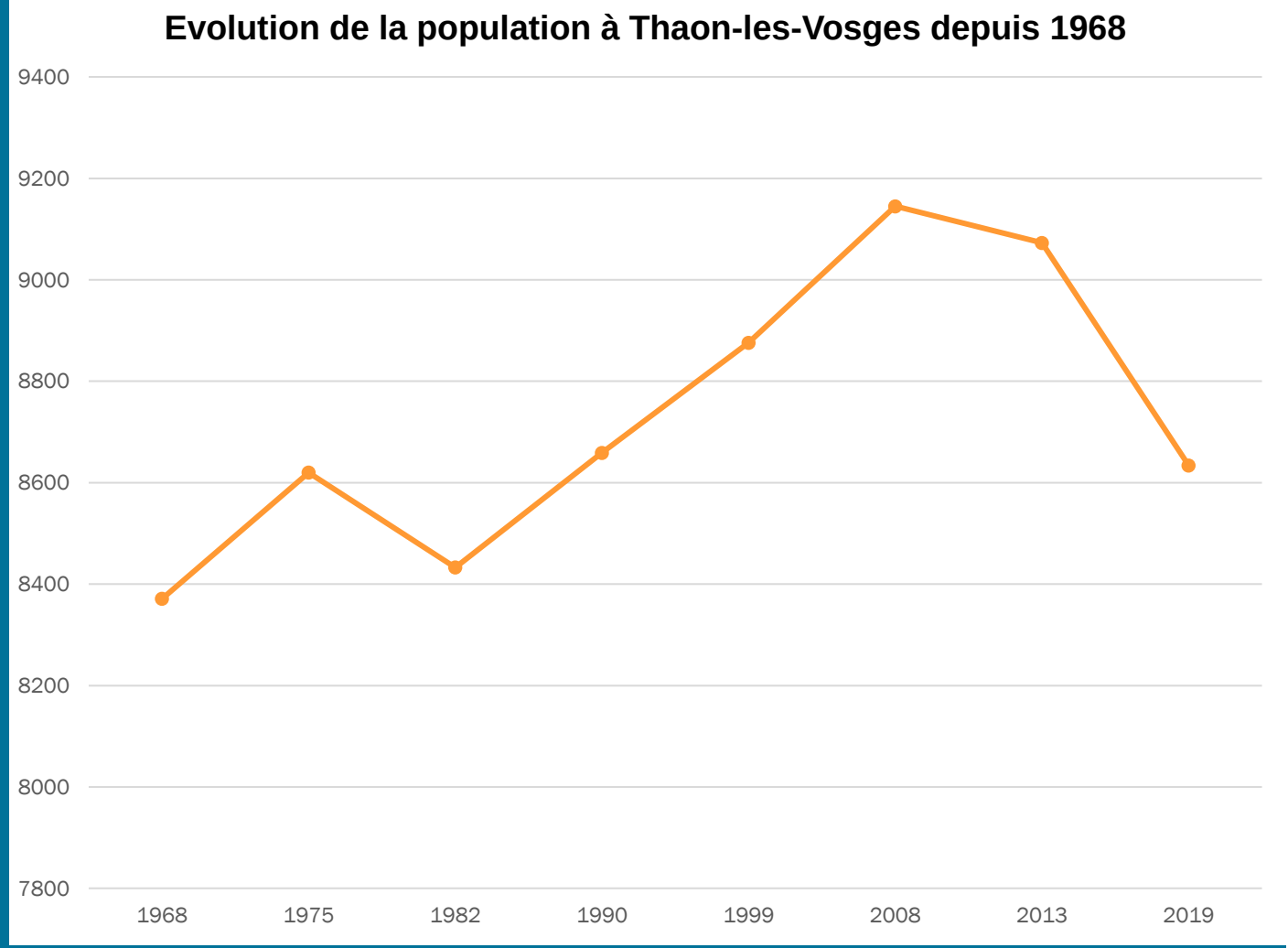

Source : Insee, RP1967 à 1999 dénombrements, RP2008 au RP2019 exploitations principales
https://www.insee.fr/fr/statistiques/2011101?geo=COM-88465#chiffre-cle-1

THAON LES VOSGES

Un phénomène qui n'est pas anodin

Entre 2013 et 2019 :

- ✓ La commune de Thaon-les-Vosges a perdu 439 habitants
- ✓ La commune de Gérardmer a perdu 477 habitants
- ✓ La Communauté d'Agglomération d'Epinal a perdu 1 420 habitants
- ✓ Le Département des Vosges a perdu 10 727 habitants

Mais à l'inverse :

- ✓ La commune de Golbey a gagné 362 habitants entre 2013 et 2019
- ✓ La région Grand Est a gagné 3 600 habitants entre 2015 et 2020

Source : INSEE https://www.insee.fr/fr/statistiques

THAON LES VOSGES

Zoom sur la population de Thaon-les-Vosges

- ✓ **Nombre d'habitants** : 8 634
- ✓ **Nombre de nouveaux habitants venus s'installer entre 2017 et 2018** : 506
- ✓ **Anciens habitants** : 95% **/ Nouveaux habitants venus s'installer** : 5%
- ✓ **Age moyen** : 43 ans

Sources : INSEE – 2018
https://www.insee.fr/fr/statistiques/2011101?geo=COM-88465#chiffre-cle-1
https://www.insee.fr/fr/statistiques/4171543?sommaire=4171558

THAON LES VOSGES

Evolution de la population selon les tranches d'âge

- ✓ **15 à 29 ans** : tranche d'âge où la perte d'habitants est la plus importante (-263)
- ✓ **75 ans ou plus** : tranche d'âge où la perte d'habitants est la moins importante (-40)
- ✓ **60 à 74 ans** : seule tranche d'âge où il y a une hausse du nombre d'habitants (+297)

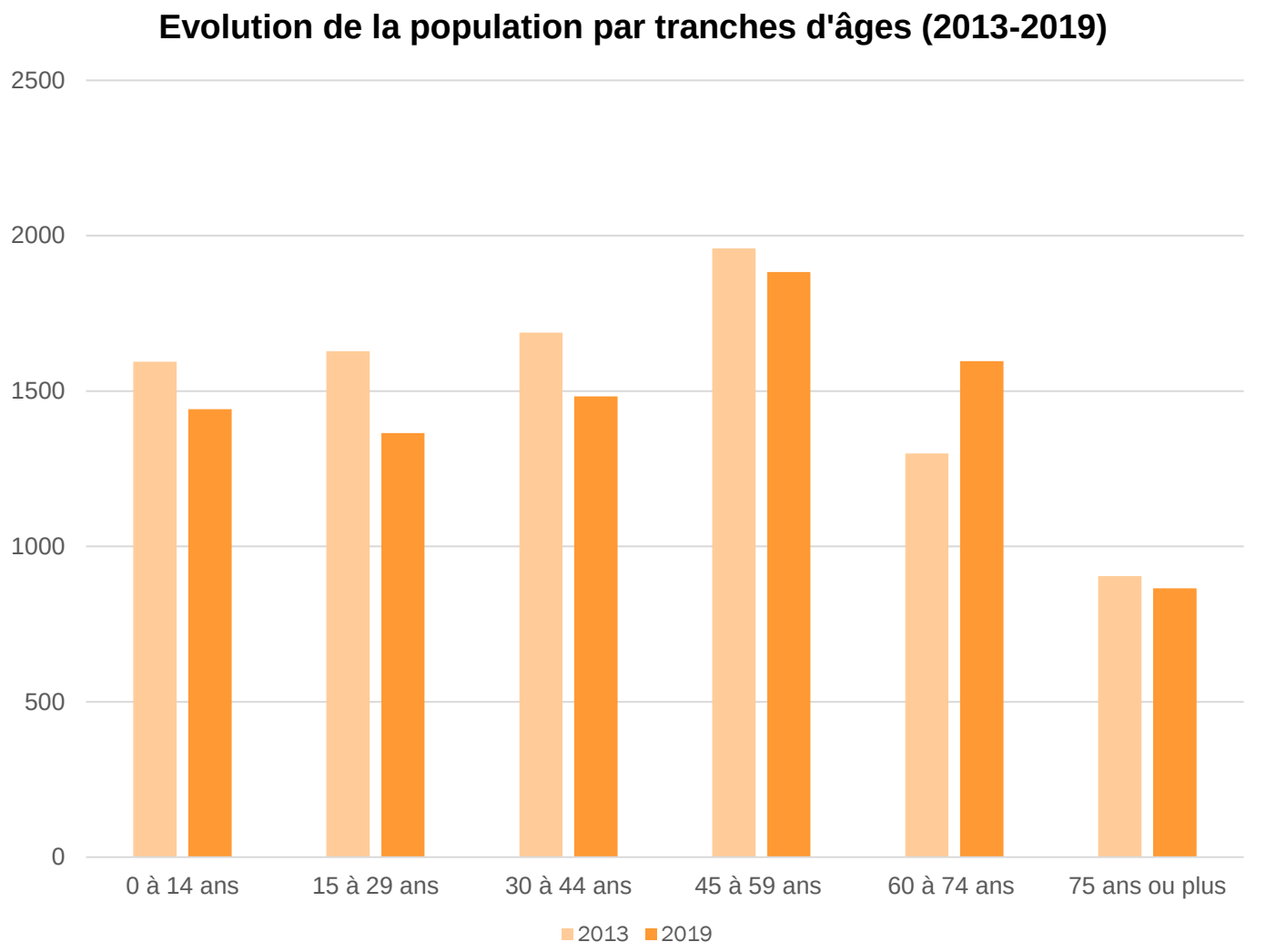

Source : Insee, RP2013 et RP2019, exploitations principales, géographie au 01/01/2022
https://www.insee.fr/fr/statistiques/2011101?geo=COM-88465#chiffre-cle-1

THAON LES VOSGES

Une population vieillissante

- ✓ 1 870 personnes ont plus de 65 ans
  - *Cela représente 21,6% des habitants en 2019*
- ✓ Les -20 ans représentent 22,4% de la population en 2019
- ✓ Les 30-59 ans représentent 39% de la population de Thaon-les-Vosges en 2019

Part des 65 ans ou plus en 2020 en France

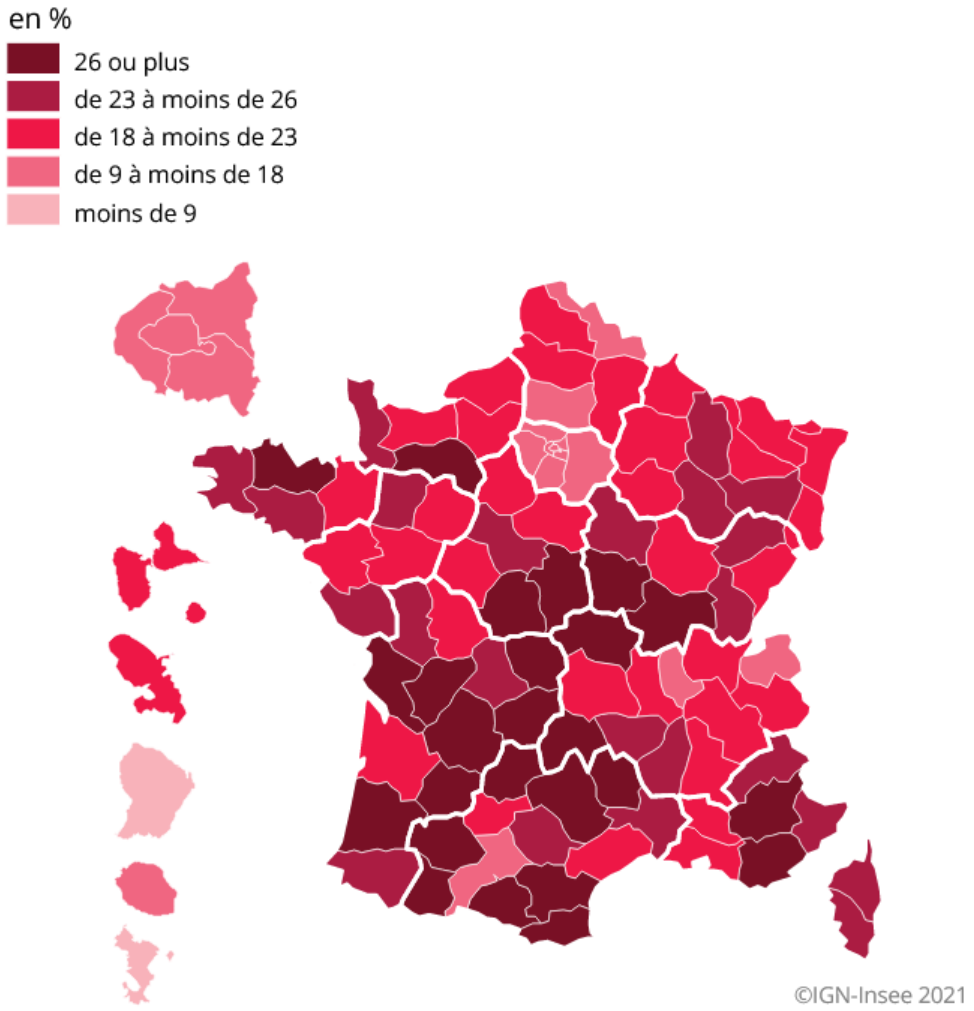

Sources : Insee, RP2019 exploitation principale, géographie au 01/01/2022
https://www.insee.fr/fr/statistiques/2011101?geo=COM-88465#chiffre-cle-1

Source : https://www.insee.fr/fr/statistiques/5020060?sommaire=5040030

THAON LES VOSGES

Une composition des ménages qui a évolué

- ✓ Une baisse du nombre de familles avec enfant(s) : -16,34% entre 2013 et 2019
- ✓ Une augmentation du nombre de ménages composés d'une personne

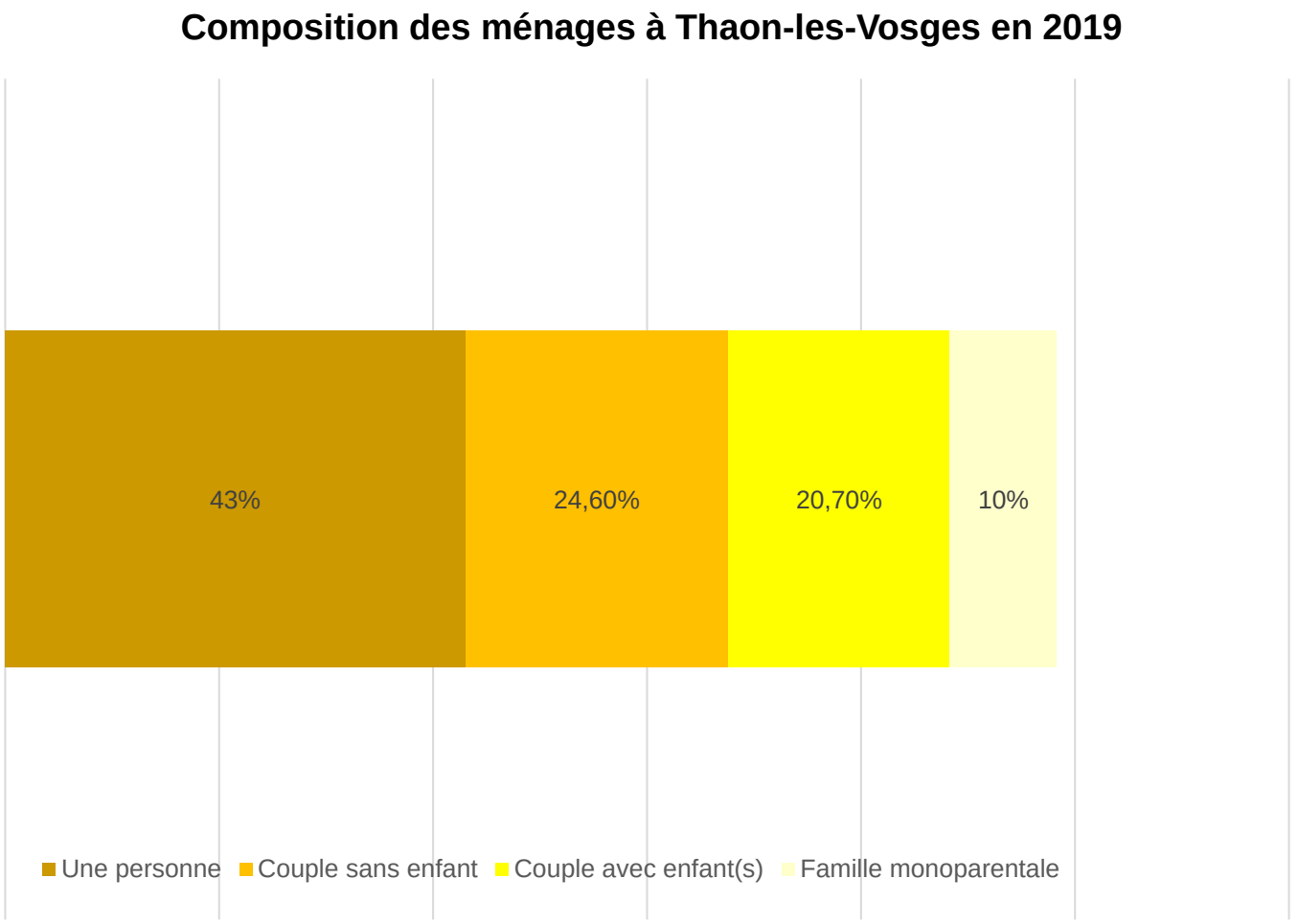

Sources : Insee, RP2008, RP2013 et RP2019, exploitations complémentaires, géographie au 01/01/2022
https://www.insee.fr/fr/statistiques/2011101?geo=COM-88465#chiffre-cle-2

THAON LES VOSGES

Logements et transports à Thaon-les-Vosges

Parc de logements - Immobilier - Moyens de transports - Evolution voitures - Mobilités

Un parc de logements en hausse

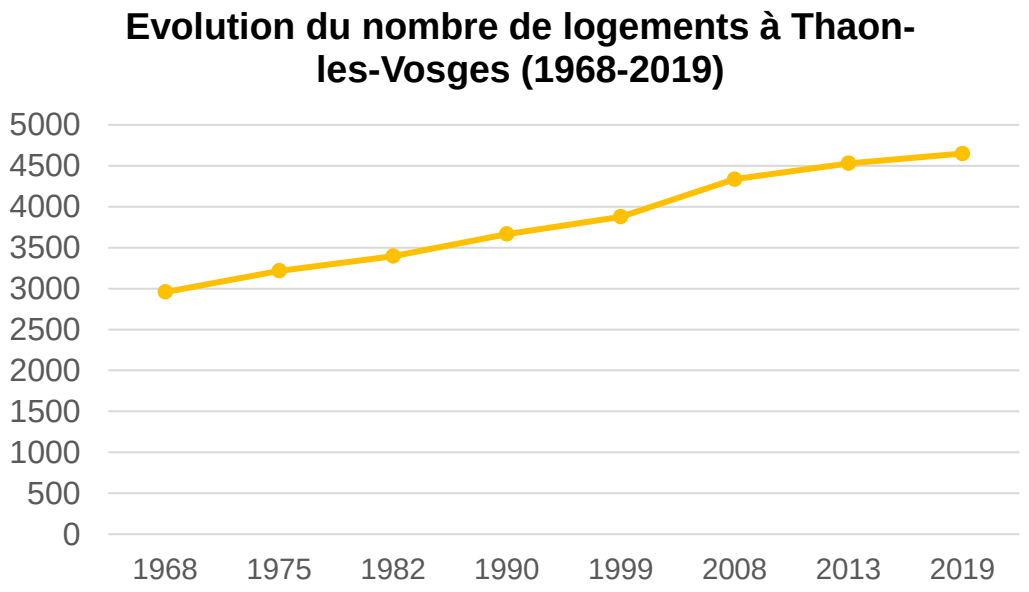

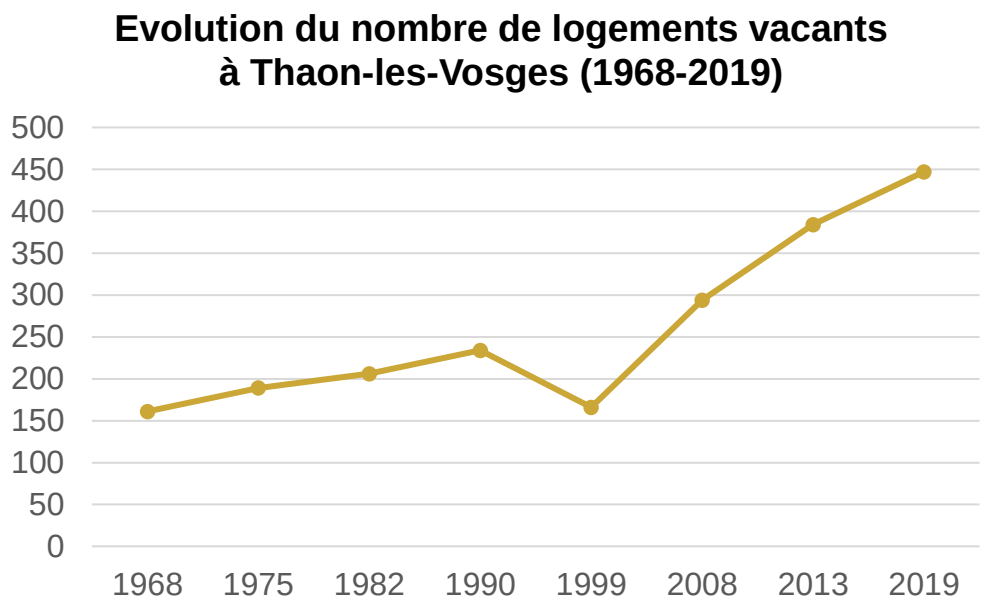

- ✓ 55 à 64% des logements présents sur le territoire ont été construits avant 1975
- ✓ 11 à 14% des logements présents sur le territoire ont été construits après 2000
- ✓ 20 à 25% des logements sont des logements sociaux (par rapport au nombre de résidences principales) en 2018

Sources : Insee, RP1967 à 1999 dénombrements, RP2008 au RP2019 exploitations principales
https://www.insee.fr/fr/statistiques/2011101?geo=COM-88465#chiffre-cle-3
https://www.vosges.gouv.fr/Publications/Atlas-des-Vosges/Atlas-des-Vosges-2018

THAON LES VOSGES

Comparaison des prix de l'immobilier

De Octobre 2021 à Septembre 2022 :

		Thaon-les-Vosges	Golbey	Epinal	Remiremont
Maison	*Prix haut*	1 720 €/m²	1 770 €/m²	1 840 €/m²	1 640 €/m²
	Prix médian	1 390 €/m²	1 360 €/m²	1 480 €/m²	1 350 €/m²
	Prix bas	1 050 €/m²	1 110 €/m²	1 160 €/m²	980 €/m²
Appartement	*Prix haut*	1 430 €/m²	1 560 €/m²	1 480 €/m²	1 570 €/m²
	Prix médian	1 170€ /m²	1 340 €/m²	1 210 €/m²	1 310 €/m²
	Prix bas	870 €/m²	1 070 €/m²	950 €/m²	949 €/m²

Source : https://immobilier.statistiques.notaires.fr/prix-immobilier

THAON LES VOSGES

Les moyens de transports pour se rendre au travail

- ✓ Majeure utilisation de la voiture, camion, fourgonnette
- ✓ Utilisation minoritaire du vélo et des deux-roues motorisé
- ✓ Pas d'aire de covoiturage à Thaon-les-Vosges aujourd'hui

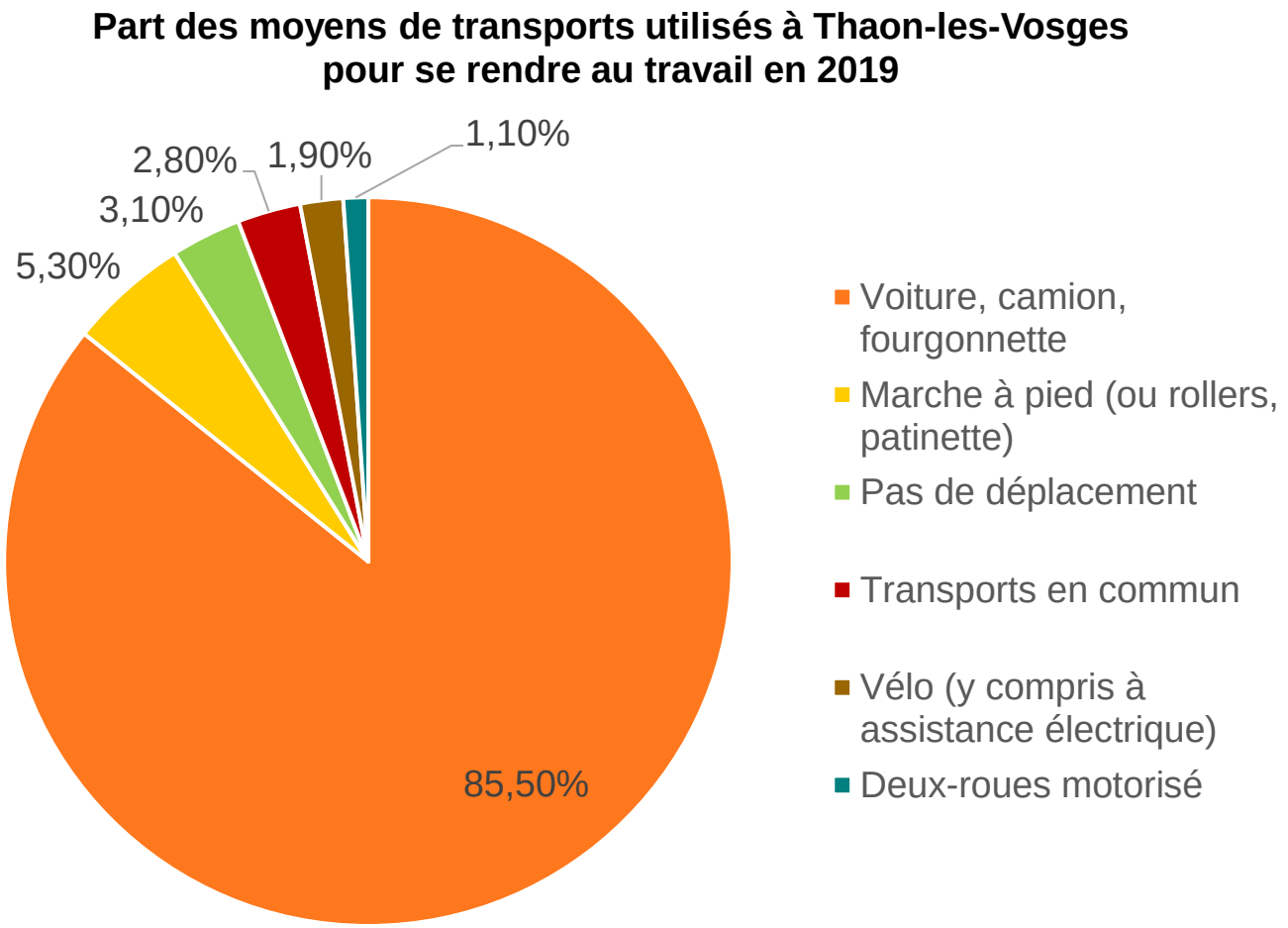

Source : Insee, RP2019 exploitation principale, géographie au 01/01/2022
https://www.insee.fr/fr/statistiques/2011101?geo=COM-88465#chiffre-cle-6

L'évolution du nombre de voitures à Thaon-les-Vosges depuis 2020

	31/12/2020	31/12/2022
Nombre de voitures immatriculées dans la commune	8 988	9 095
Nombre de voitures dans la commune nécessitant une borne de recharge électrique	37	102
Nombre de voitures dans la commune nécessitant une borne de recharge gaz	1	1

→ +107 voitures immatriculées dans la commune

→ +65 voitures nécessitant une borne de recharge électrique

→ Nombre de bornes électriques présentes sur le territoire de Thaon-les-Vosges à ce jour : 9

Source : https://www.data.gouv.fr/fr/datasets/voitures-particulieres-immatriculees-par-commune-et-par-type-de-recharge/

THAON LES VOSGES

Les mobilités à Thaon-les-Vosges

- ✓ **Imagine Ligne 8** :
  - *Ligne de transport intra-muros qui relie la gare à la Zone Inova 3000, en passant par le centre-ville avec desserte des principaux pôles commerciaux*
  - *Correspondance avec les trains TER en provenance et à destination d'Epinal*
  - *Du lundi au samedi de 6h30 à 19h30 (passage environ toutes les 30 minutes)*
- ✓ **Imagine Ligne 12** : ligne intercommunale
- ✓ **Fluo Ligne 90** : trajet Charmes-Epinal, en passant par Thaon-les-Vosges
- ✓ **Vélos électriques Vilvolt** : en libre-service 7j/7 et 24h/24
- ✓ **Gare SNCF**

Source : Guide pratique Thaon-les-Vosges 2023-2024

THAON LES VOSGES

Emploi et jeunesse à Thaon-les-Vosges

Jeunesse - Emploi - Secteurs de l'emploi - Chômage - Entreprises - Demandeurs d'emploi

THAON LES VOSGES

Zoom sur l'éducation et la jeunesse

Taux de réussite à Thaon-les-Vosges :

✓ 94,70% au Collège Elsa Triolet en 2021

✓ 79% au Lycée des métiers d'art et des services à la personne Emile Gallé en 2021

Sources : Education Nationale 2020
https://www.education.gouv.fr/ival/2021/0880064s/lycee-professionnel-emile-galle
https://data.education.gouv.fr/pages/accueil/

Niveau de diplômes des habitants de Thaon-les-Vosges (2019)

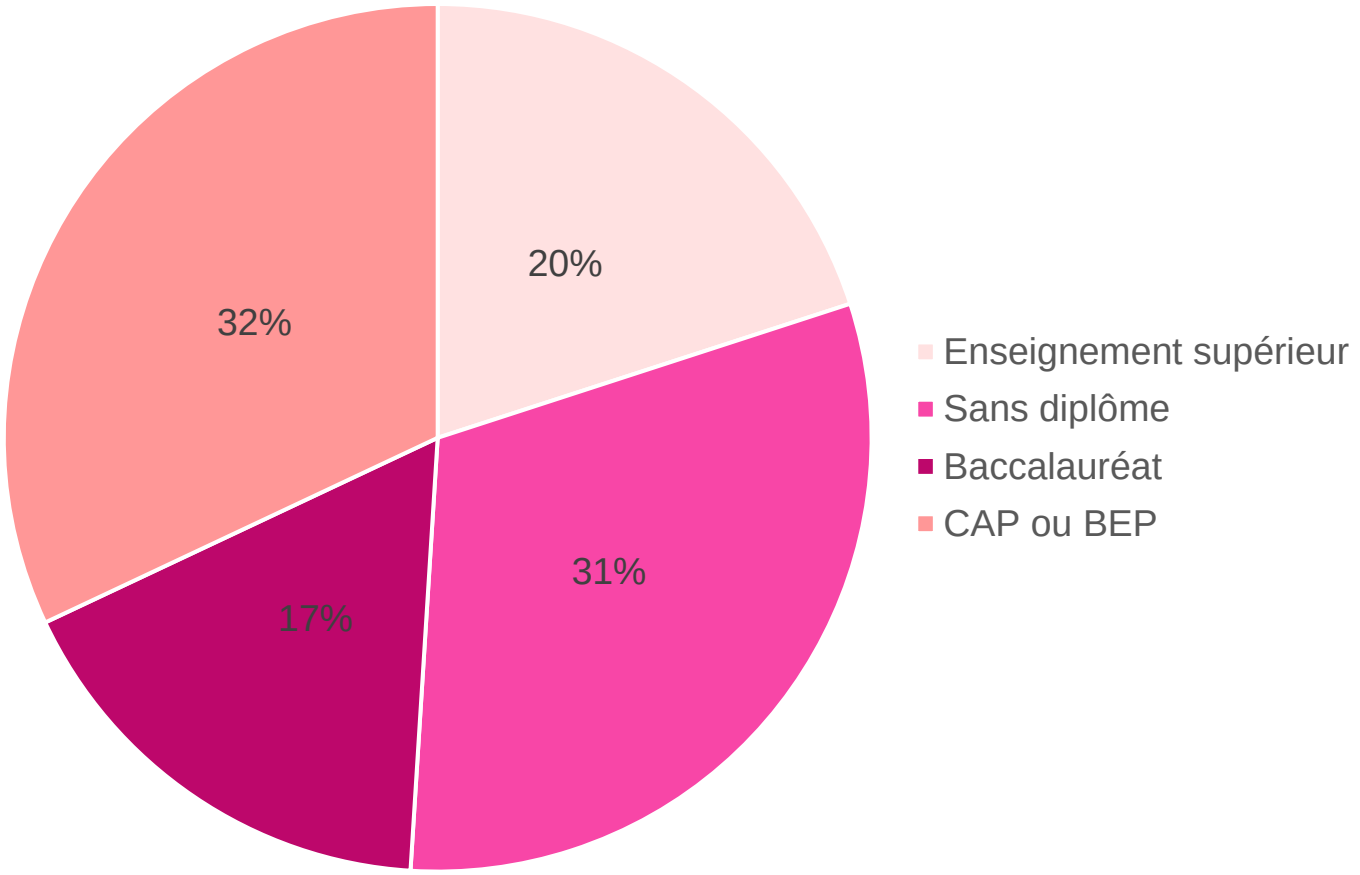

Source : INSEE 2018
https://www.insee.fr/fr/statistiques/2011101?geo=COM-88465#chiffre-cle-4

THAON LES VOSGES

Zoom sur les 15-24 ans à Thaon-les-Vosges

Les jeunes en difficulté d'insertion :

→ Part des jeunes de 15-24 ans qui ne sont ni en emploi, ni en formation, c'est-à-dire qui sont déscolarisés ou confrontés à des difficultés d'insertion

Année	Thaon-les-Vosges	Département des Vosges	France
2008	21,20%	17%	14,5%
2013	23,60%	20,40%	17,1%
2019	21%	18,50%	16,3%

Source : INSEE, RP 2008-2013-2019
https://www.observatoire-des-territoires.gouv.fr/part-des-jeunes-non-inseres-ni-en-emploi-ni-scolarises-neet

THAON LES VOSGES

L'emploi sur le territoire

En 2019 :

- ✓ 1 090 actifs habitent et travaillent au sein du territoire
- ✓ 2 369 actifs travaillent en dehors du territoire

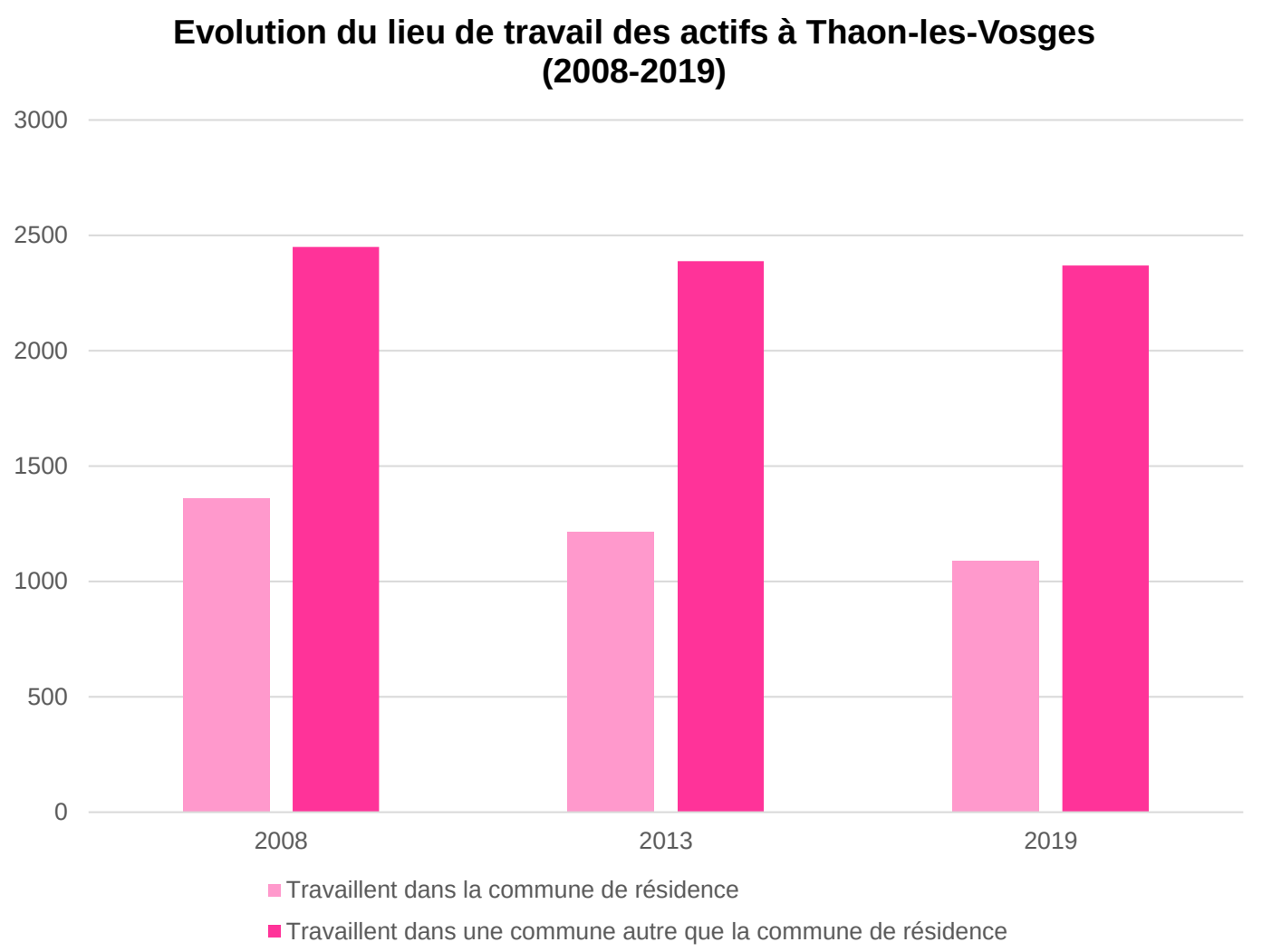

Source : Insee, RP2008, RP2013 et RP2019, exploitations principales lieu de résidence et lieu de travail, géographie au 01/01/2022
https://www.insee.fr/fr/statistiques/2011101?geo=COM-88465#chiffre-cle-5

THAON LES VOSGES

L'emploi et le chômage sur le territoire

- ✓ Une chute du nombre d'emplois
- ✓ Une baisse du nombre de chômeurs

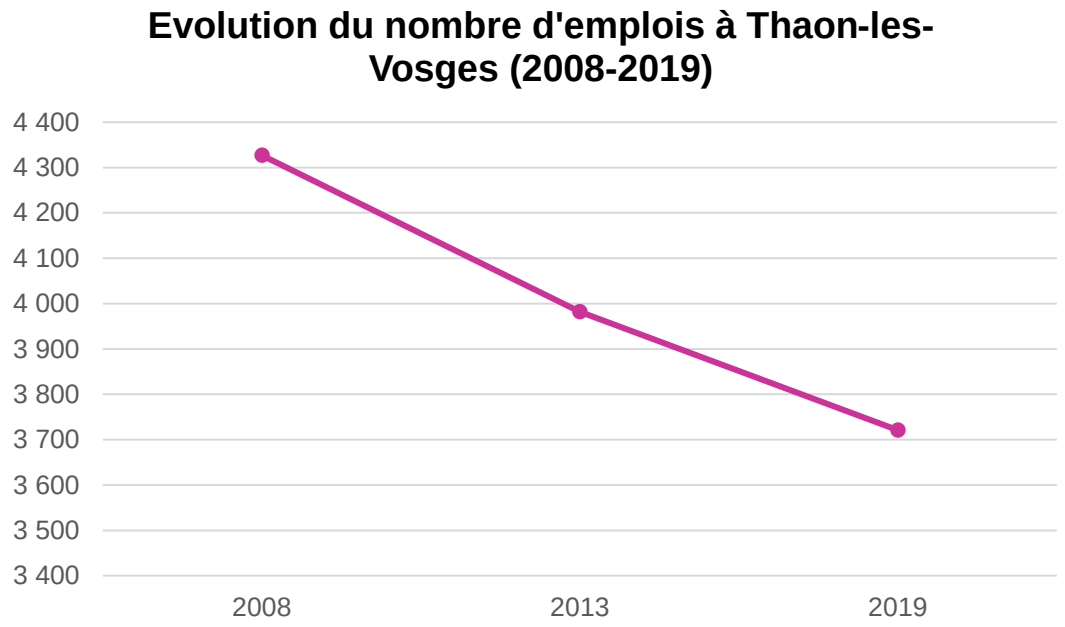

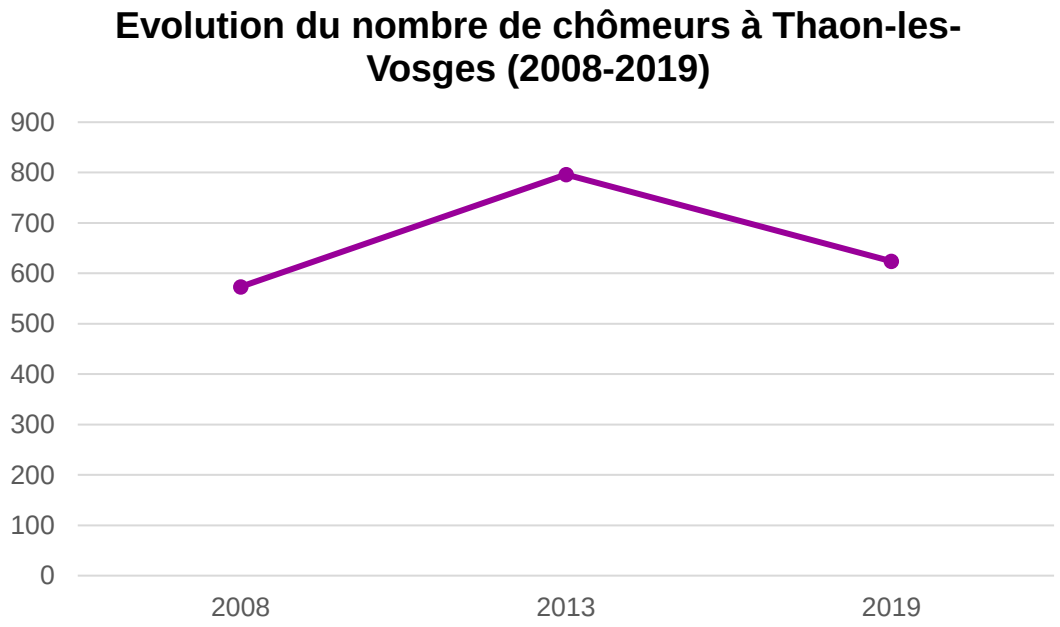

Sources : Insee, RP2008, RP2013 et RP2019, exploitations principales lieu de résidence et lieu de travail, géographie au 01/01/2022 et Insee, RP2008, RP2013 et RP2019, exploitations principales, géographie au 01/01/2022
https://www.insee.fr/fr/statistiques/2011101?geo=COM-88465#chiffre-cle-5

THAON LES VOSGES

Les secteurs de l'emploi - Comparaison

- ✓ **En 2019** : 3 983 emplois sur le territoire de Thaon-les-Vosges
- ✓ **Secteur le plus important** : commerce, transports, services divers
- ✓ Une part importante d'emplois dans le secteur de l'industrie

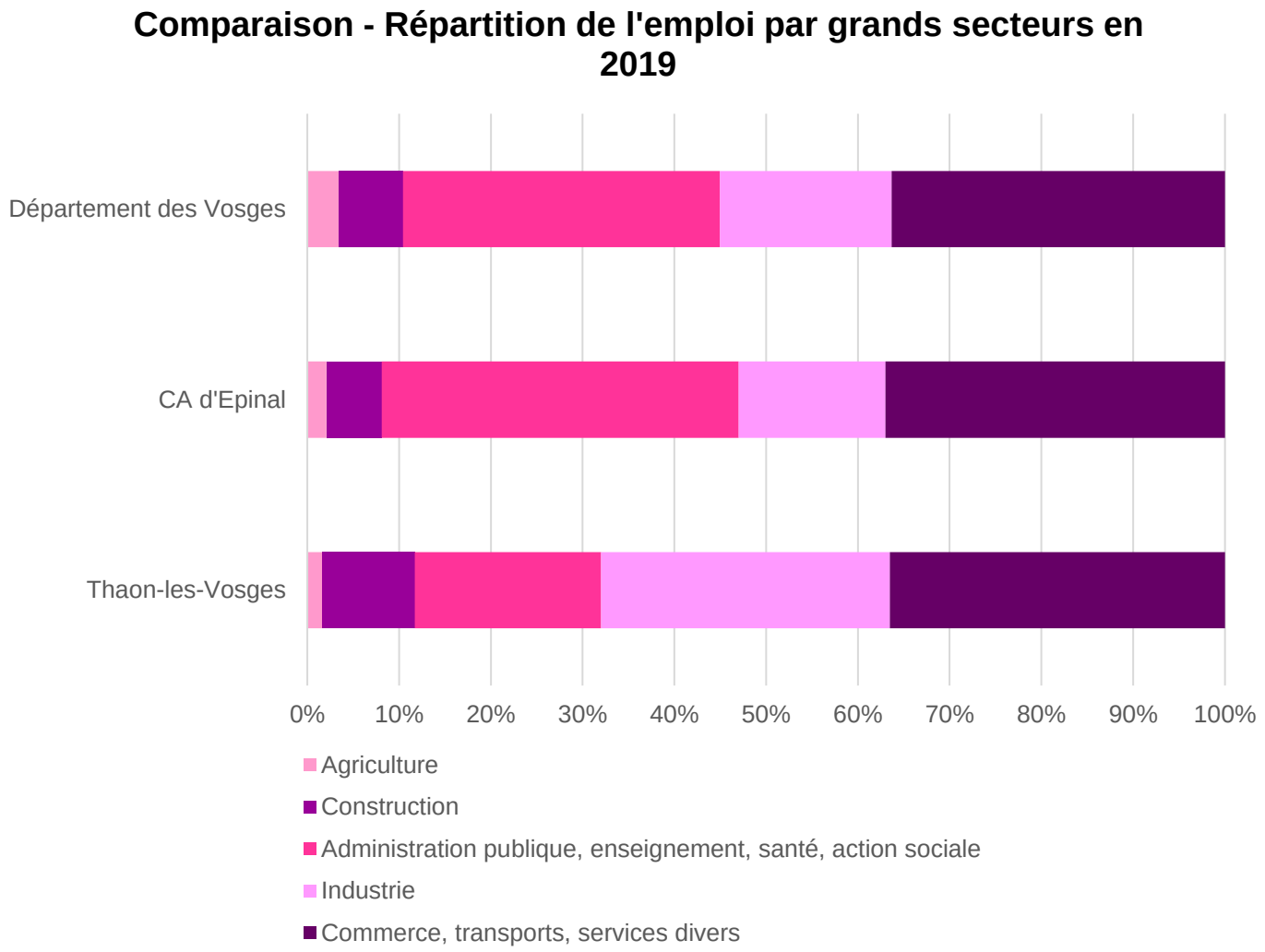

Source : Insee, RP2008, RP2013 et RP2019, exploitations complémentaires lieu de travail, géographie au 01/01/2022
https://www.insee.fr/fr/statistiques/2011101?geo=COM-88465#chiffre-cle-5

Evolution des secteurs de l'emploi

- ✓ **Période 2013 – 2019** : 83 emplois créés, dont :
  - *5 dans le domaine de l'agriculture*
  - *4 dans le domaine de l'industrie*
  - *129 dans le domaine de la construction*
  - *2 dans le domaine du commerce, transport, services divers*
- ✓ 57 emplois détruits dans le domaine de l'administration publique, enseignement, santé, action sociale

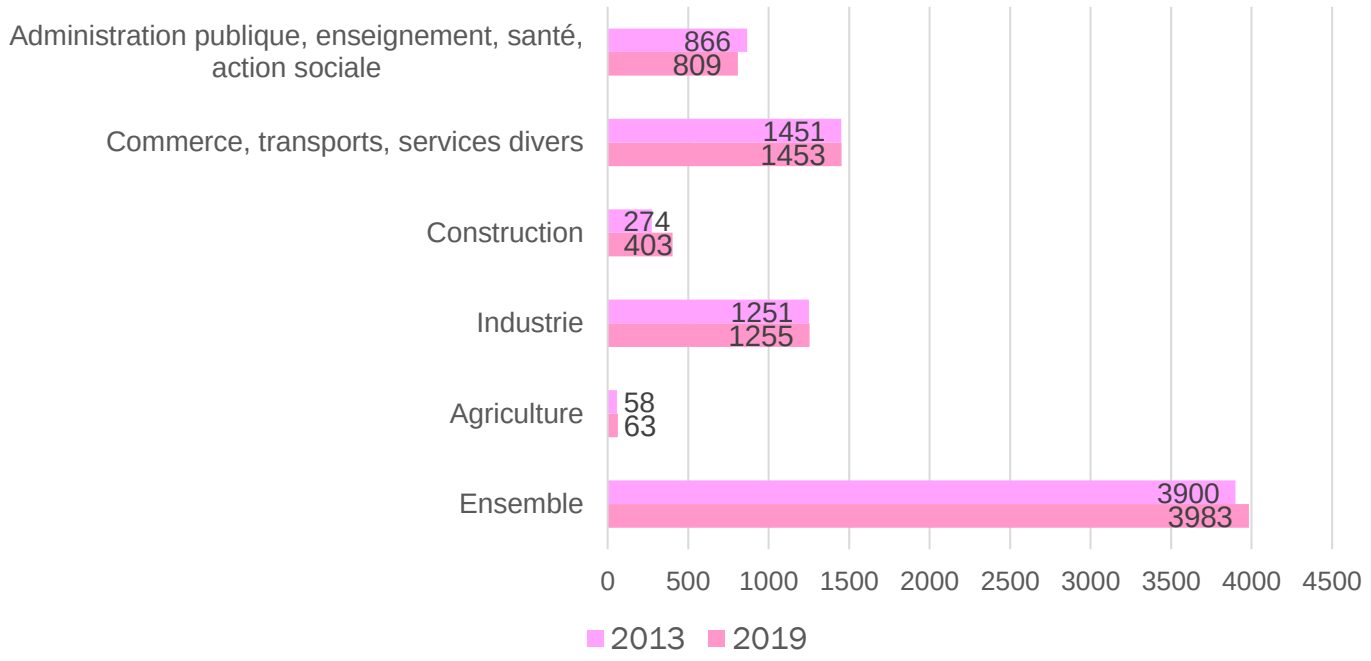

Source : Insee, RP2008, RP2013 et RP2019, exploitations complémentaires lieu de travail, géographie au 01/01/2022
https://www.insee.fr/fr/statistiques/2011101?geo=COM-88465#chiffre-cle-5

THAON LES VOSGES

Evolution du nombre d'entreprises sur le territoire

- ✓ 79 entreprises créées en 2021, contre 44 en 2019
  - *Dont 61 entreprises individuelles créées en 2021, contre 36 en 2019*
- ✓ Aujourd'hui au total 250 professionnels implantés sur le territoire

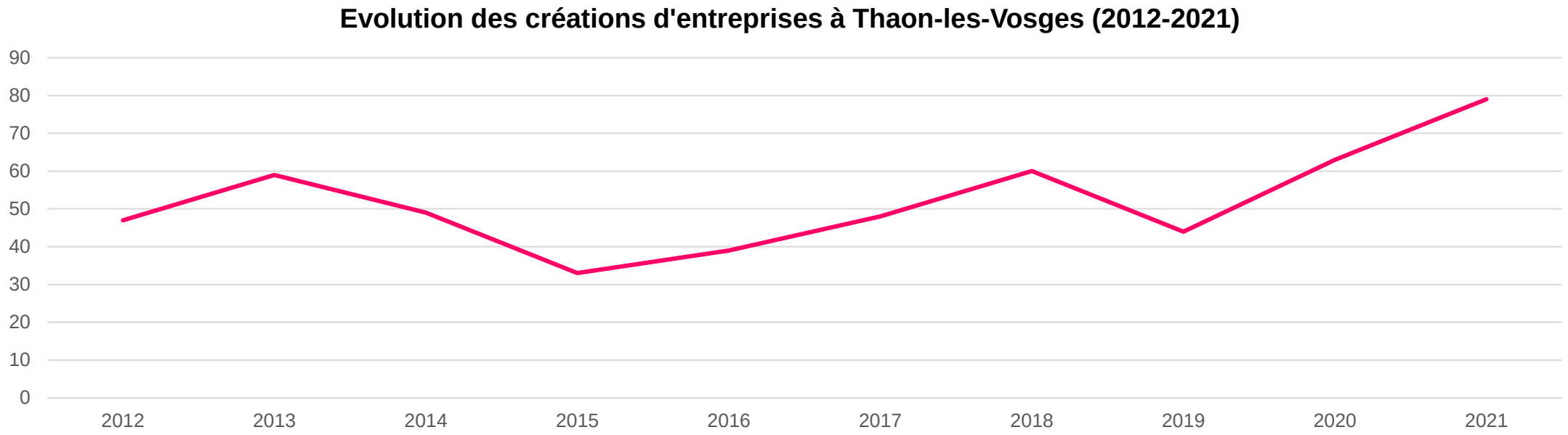

Source : Insee, Répertoire des entreprises et des établissements (Sirene) en géographie au 01/01/2022 et Guide pratique Thaon-les-Vosges 2023-2024
https://www.insee.fr/fr/statistiques/2011101?geo=COM-88465#chiffre-cle-11

THAON LES VOSGES

Evolution du nombre de demandeurs d'emploi sur le territoire

- ✓ Une baisse de -17,82% du nombre de demandeurs d'emploi entre 2016 et 2022 à Thaon-les-Vosges

Comparaison avec les Vosges :

- ✓ 32 040 demandeurs d'emploi dans les Vosges en 2022
- ✓ 2,59% des demandeurs d'emploi présents dans les Vosges se situent à Thaon-les-Vosges

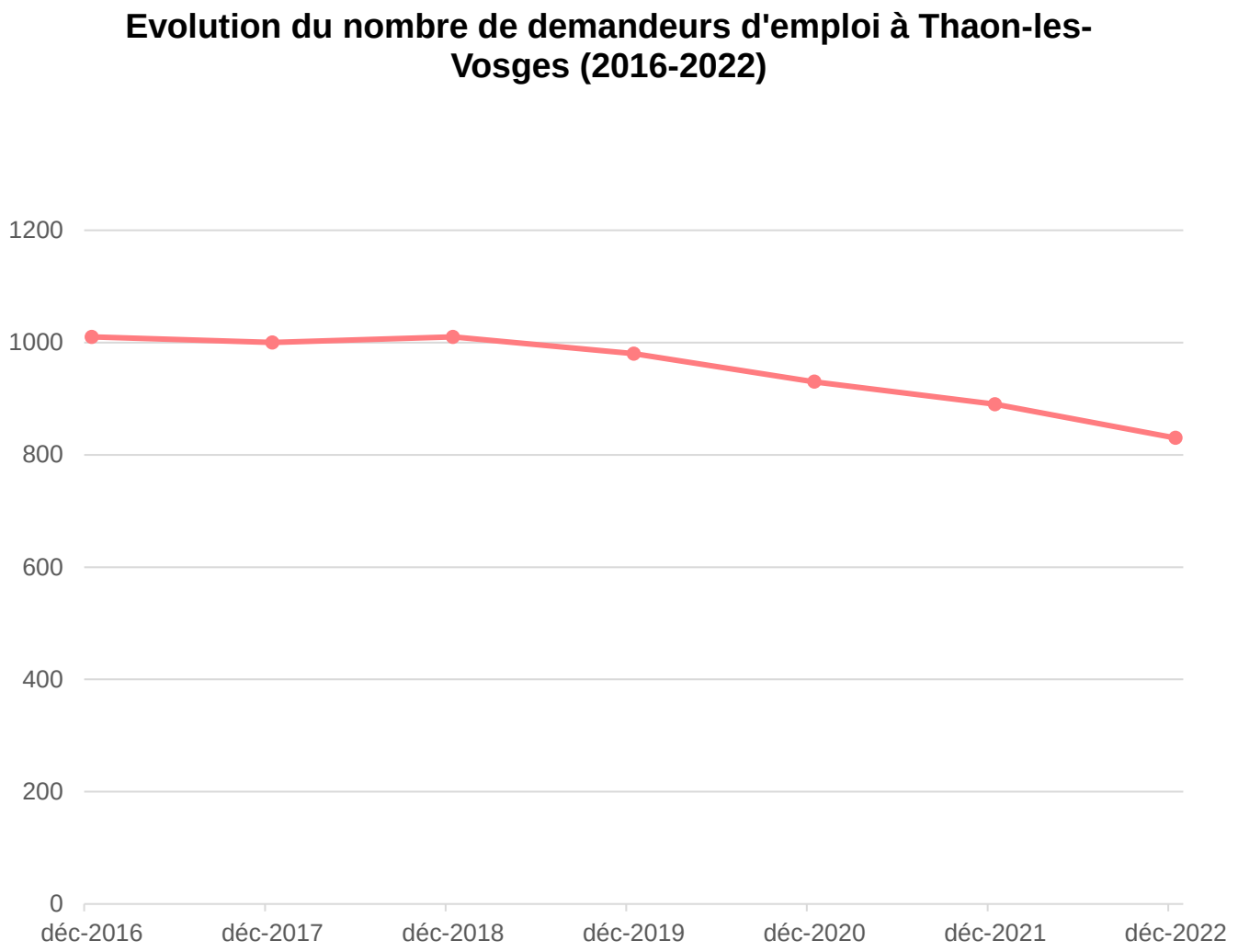

Sources : https://statistiques.pole-emploi.org/stmt/defm?fk=88465&pp=201607-&ss=1
https://statistiques.pole-emploi.org/stmt/defm?fj=88&pp=201607-&ss=1

THAON LES VOSGES

Revenus et pauvreté des ménages à Thaon-les-Vosges

Synthèse - Comparaison - Spécificités - Allocataires au RSA

THAON LES VOSGES

Synthèse sur Thaon-les-Vosges

En 2020, à Thaon-les-Vosges :

- ✓ 4 165 ménages fiscaux
- ✓ 8 520 personnes dans les ménages fiscaux
- ✓ 43% des ménages fiscaux sont imposés
- ✓ 20 600 € : revenu disponible par unité de consommation (niveau au-dessous duquel se situent 50% des revenus)
- ✓ Taux de pauvreté : 16%

Source : Insee-DGFiP-Cnaf-Cnav-Ccmsa, Fichier localisé social et fiscal (FiLoSoFi) en géographie au 01/01/2022 et Insee-DGFiP-Cnaf-Cnav-Ccmsa, Fichier localisé social et fiscal (FiLoSoFi) en géographie au 01/01/2022
https://www.insee.fr/fr/statistiques/2011101?geo=COM-88465#chiffre-cle-8

THAON LES VOSGES

Comparaison des territoires

Chiffres sur l'année 2020

	Thaon-les-Vosges	Epinal	Département des Vosges
Nombre de ménages fiscaux	4 165	14 888	165 969
Part des ménages fiscaux imposés, en %	43	43	42,9
Médiane du revenu disponible par unité de consommation, en €	20 600	19 670	20 900
Taux de pauvreté, en %	16	23	14,9

Source : Insee, Comparateur de territoires, état civil en géographie au 01/01/2022

THAON LES VOSGES

Spécificités sur le taux de pauvreté

Taux de pauvreté par tranche d'âge du référent fiscal en 2020 à Thaon-les-Vosges

- ✓ De 30 à 39 ans : 23%
- ✓ De 40 à 49 ans : 15%
- ✓ De 50 à 59 ans : 15%
- ✓ De 60 à 74 ans : 12%

Taux de pauvreté par statut d'occupation du logement du référent fiscal en 2020 à Thaon-les-Vosges

- ✓ Propriétaire : 6%
- ✓ Locataire : 31%

Source : Insee-DGFiP-Cnaf-Cnav-Ccmsa, Fichier localisé social et fiscal (FiLoSoFi) en géographie au 01/01/2022
https://www.insee.fr/fr/statistiques/2011101?geo=COM-88465#chiffre-cle-8

THAON LES VOSGES

Evolution du nombre d'allocataires au RSA

- ✓ Une baisse de -22,77% du nombre d'allocataires au RSA à Thaon-les-Vosges entre 2016 et 2021

Comparaison avec les Vosges :

- ✓ 10 126 allocataires au RSA dans les Vosges en 2021
- ✓ 2,47% des allocataires au RSA présents dans les Vosges se situent à Thaon-les-Vosges

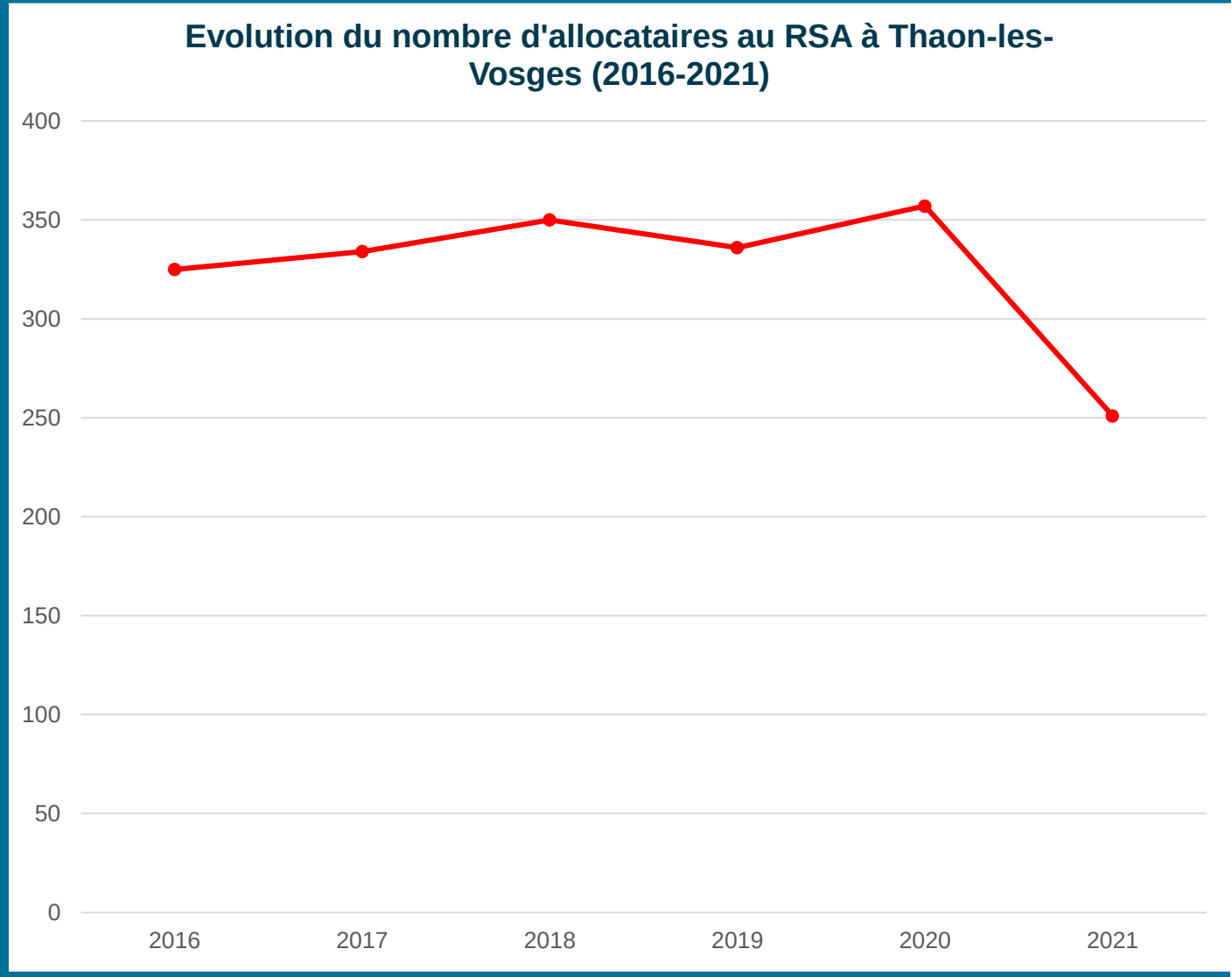

Sources : https://www.observatoire-des-territoires.gouv.fr/allocataires-du-rsa-communes
https://www.insee.fr/fr/statistiques/serie/010607470

THAON LES VOSGES

Les services disponibles à Thaon-les-Vosges

Répartition des équipements et services - Détails des catégories

Répartition des équipements et des services

- ✓ Prédominance des équipements des services aux particuliers
- ✓ Les catégories du commerce, du sport/loisirs/culture et les fonctions médicales et paramédicales sont aussi importantes
- ✓ Faible nombre d'équipements dans le domaine de l'action sociale

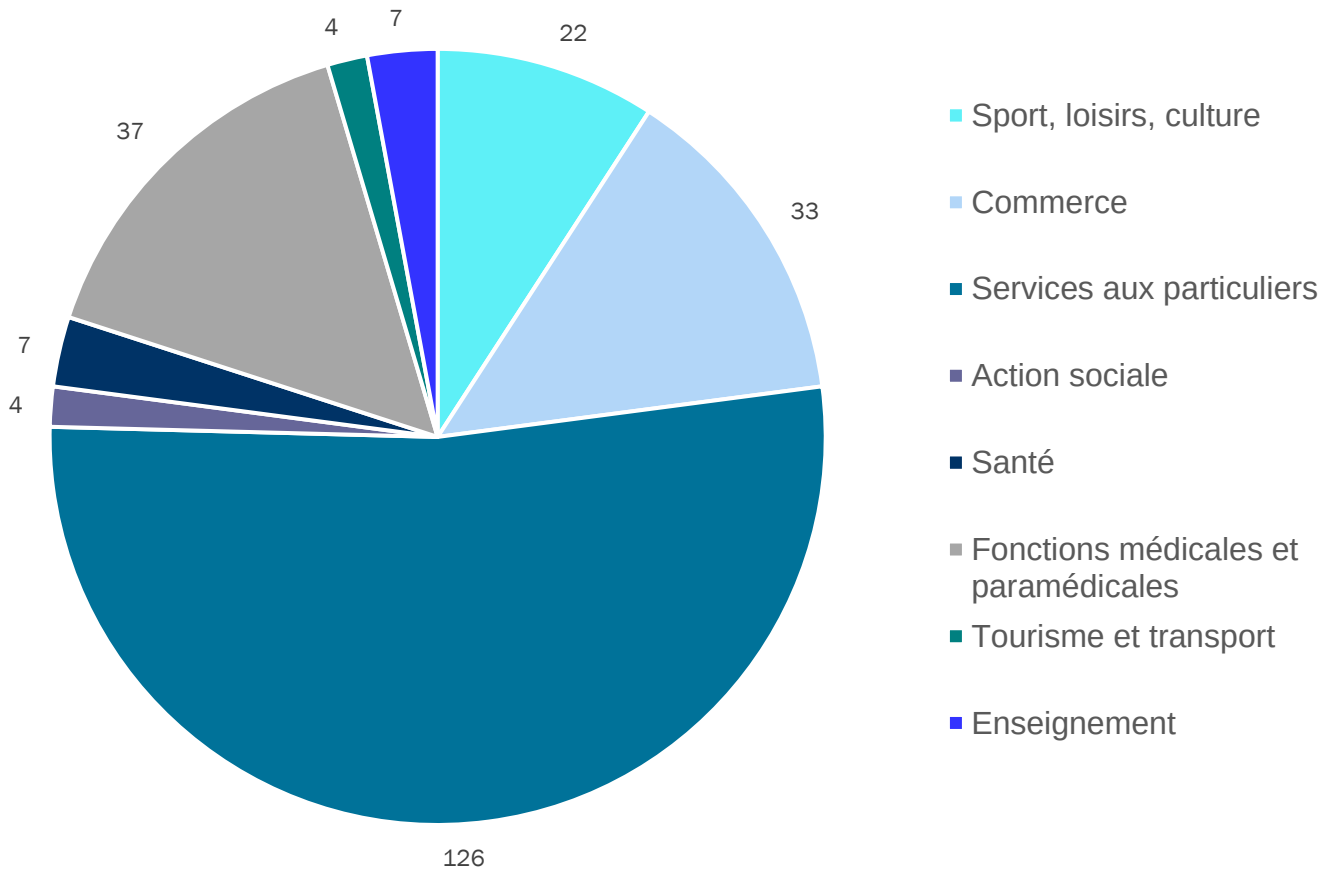

Source : https://www.insee.fr/fr/statistiques/3568656

Les équipements et services dans le domaine du sport, des loisirs et de la culture

Equipements manquants par exemple : cyclisme, boucle de randonnée, livres et presse, terrain de golf, sports nautiques, etc.

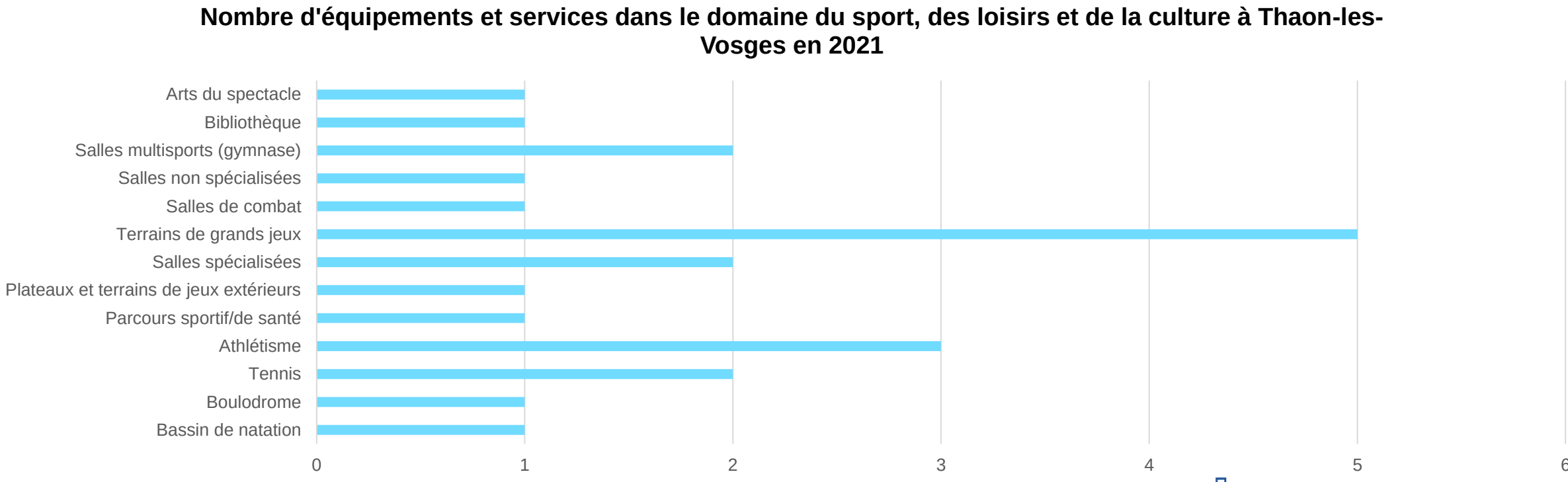

Source : https://www.insee.fr/fr/statistiques/3568599?sommaire=3568656

Les équipements et services dans le domaine du commerce

Equipements manquant par exemple : poissonnerie, produits surgelés, droguerie-quincaillerie-bricolage, supérette

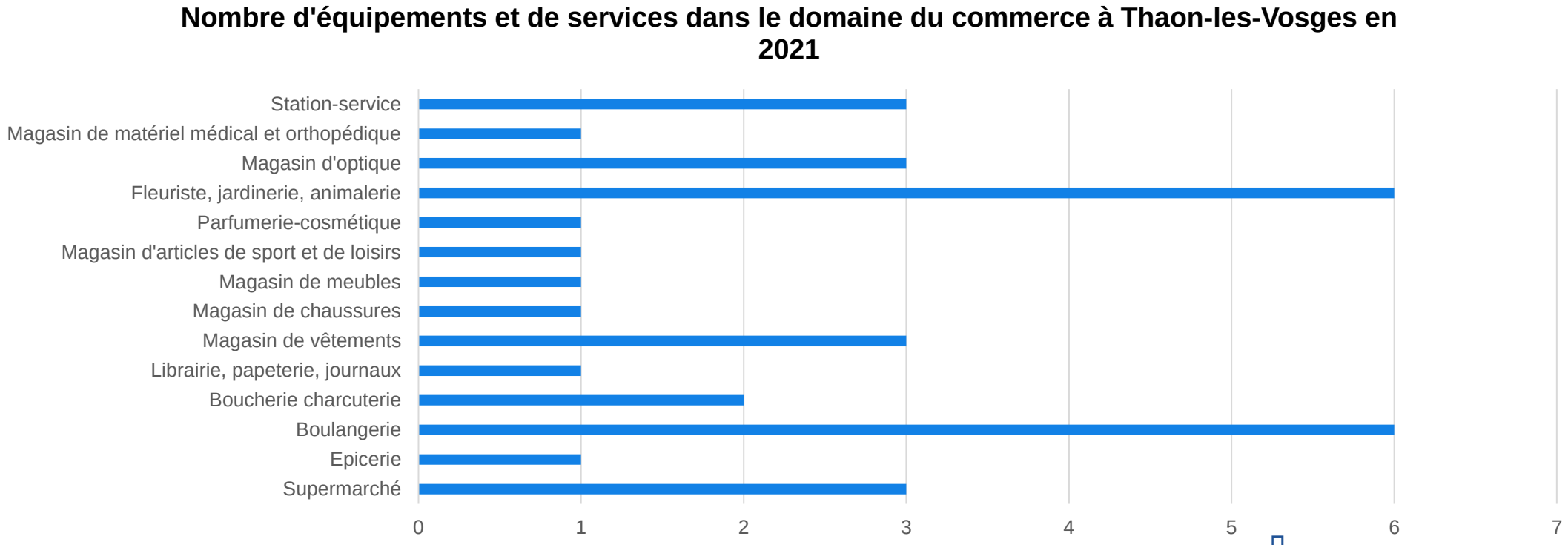

Source : https://www.insee.fr/fr/statistiques/3568602?sommaire=3568656

Les équipements des services aux particuliers

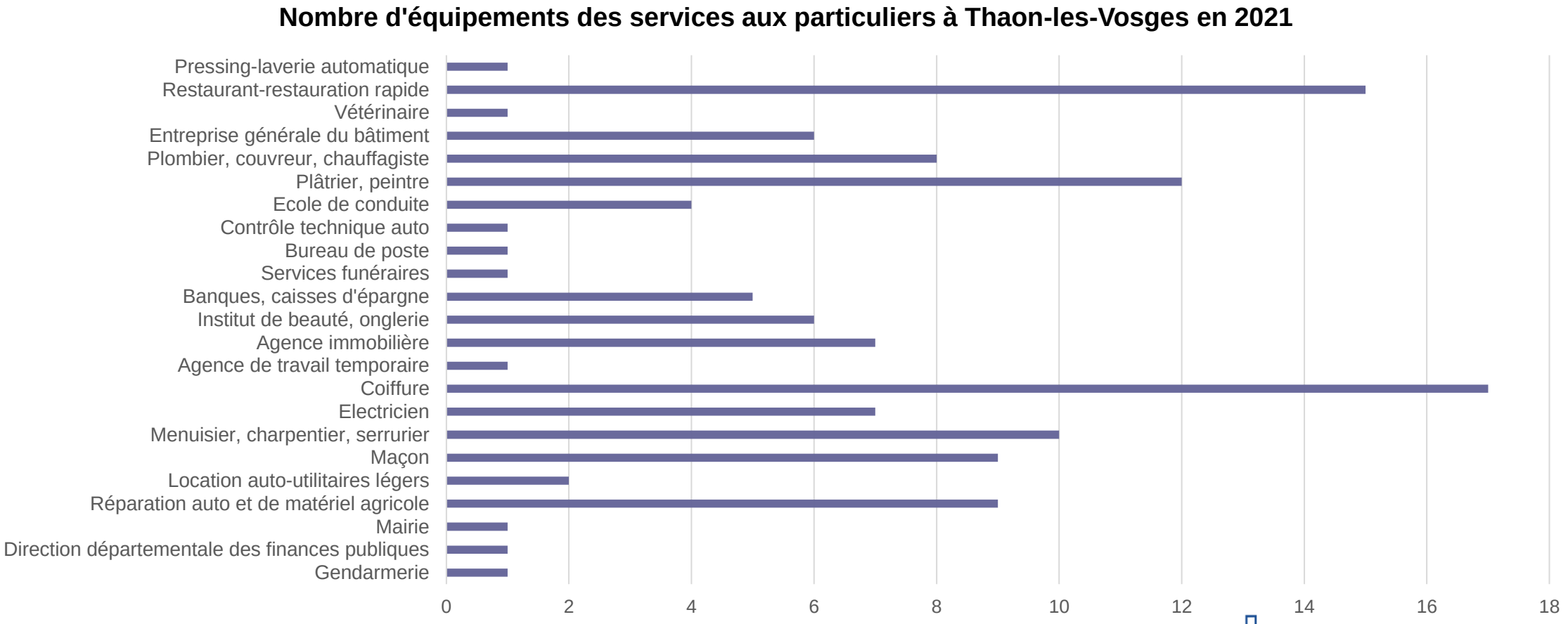

Source : https://www.insee.fr/fr/statistiques/3568605?sommaire=3568656

Les équipements et services dans le domaine de l'action sociale et de la santé

Equipements manquants par exemple : personnes âgées, enfants et adultes handicapés – soins à domicile, services d'aide

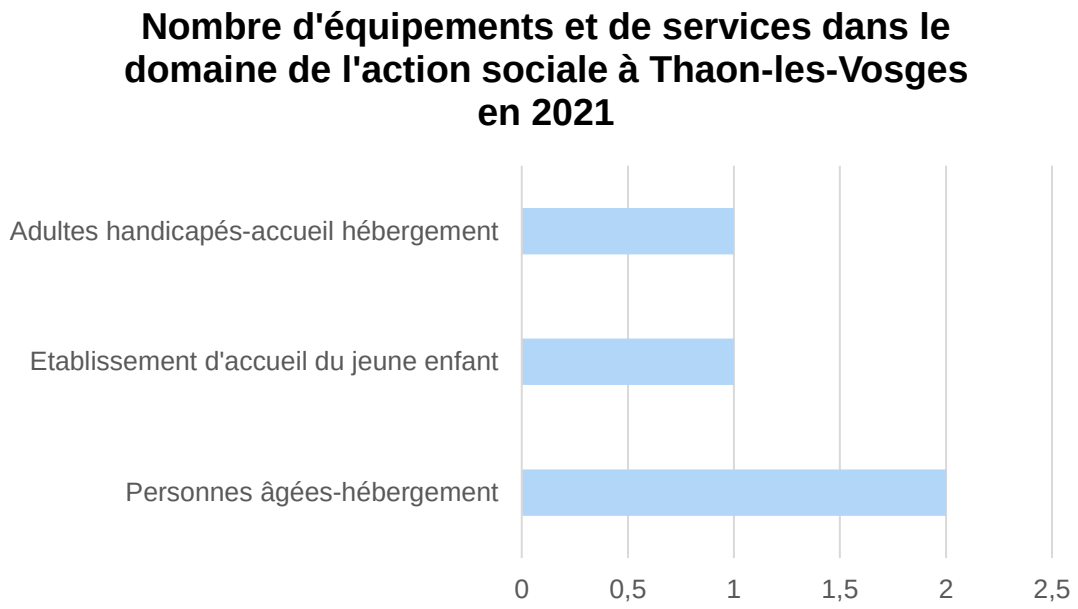

Equipements manquants par exemple : établissement santé court/moyen/long séjour, transfusion sanguine

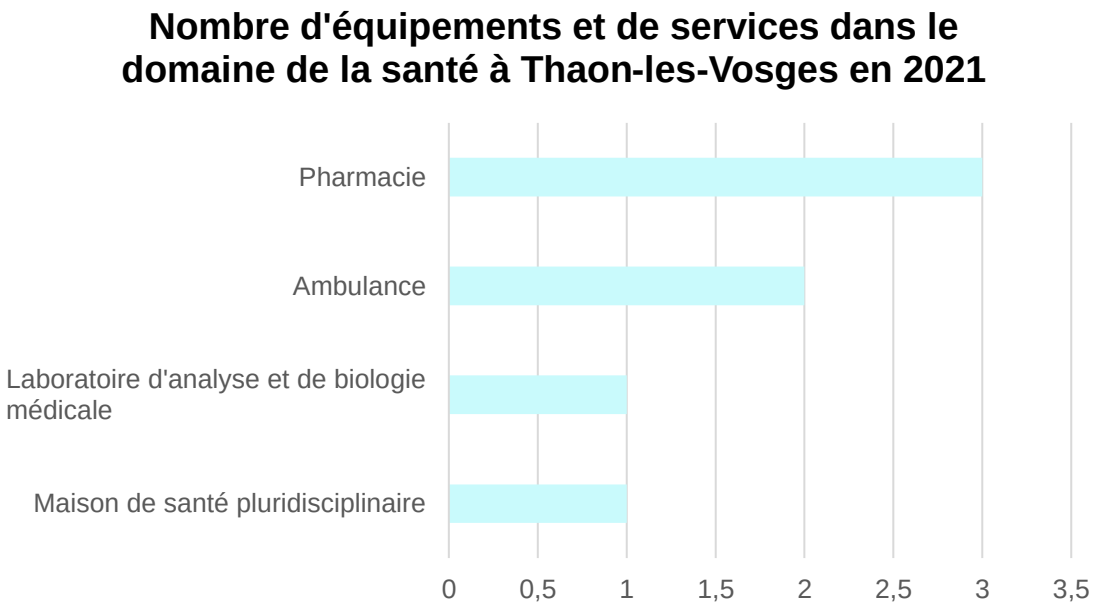

Sources : https://www.insee.fr/fr/statistiques/3568608?sommaire=3568656 et https://www.insee.fr/fr/statistiques/3568611?sommaire=3568656

Fonctions médicales et paramédicales

Etablissements manquants par exemple :

- ✓ *Audio-prothésiste*
- ✓ *Orthoptiste*
- ✓ *Gynécologue*
- ✓ *Spécialiste en pédiatrie*
- ✓ *Ophtalmologue*

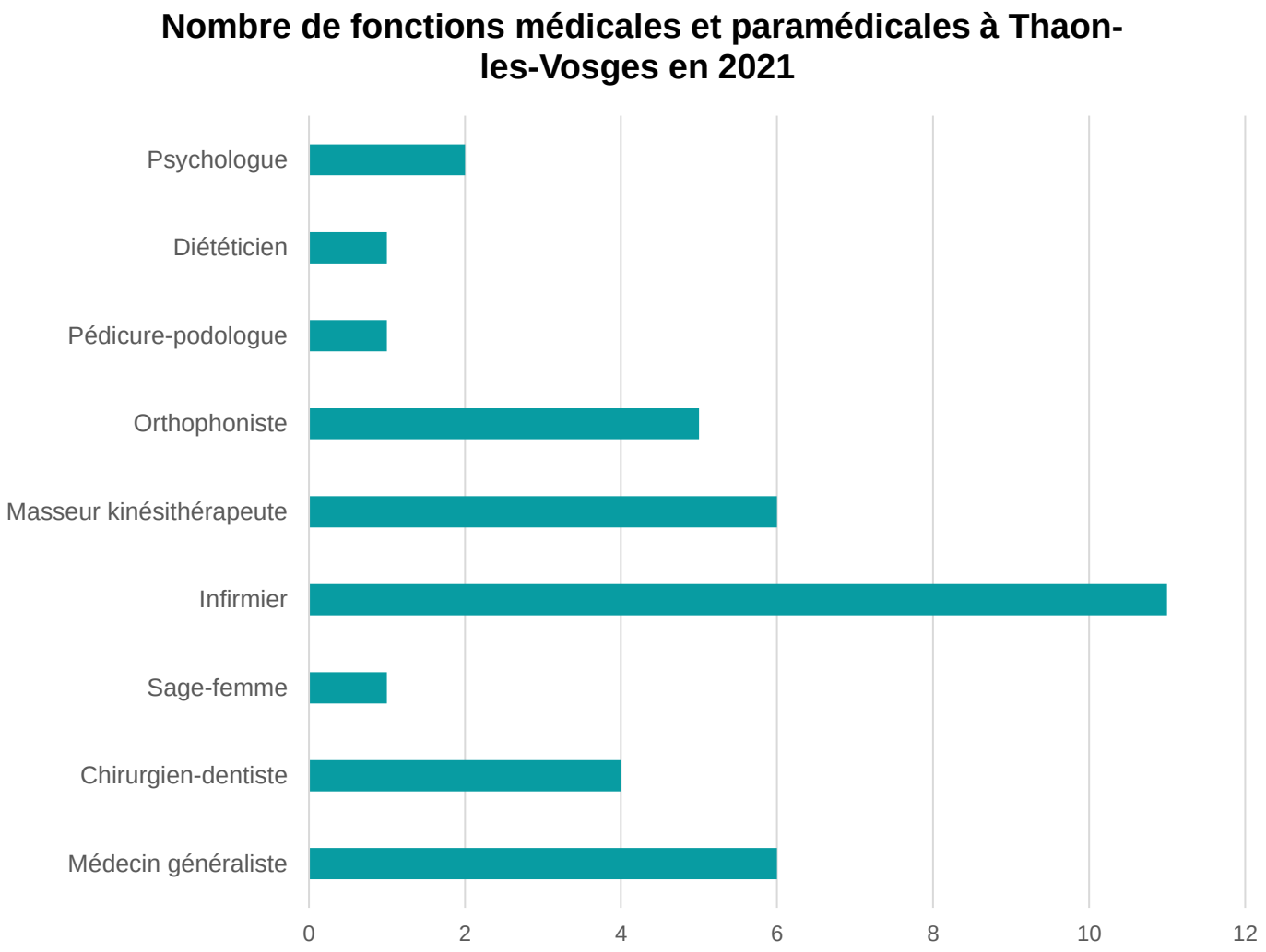

Source : https://www.insee.fr/fr/statistiques/3568614?sommaire=3568656

Les équipements et services dans le domaine du transport et du tourisme

Etablissements manquants par exemple : information touristique

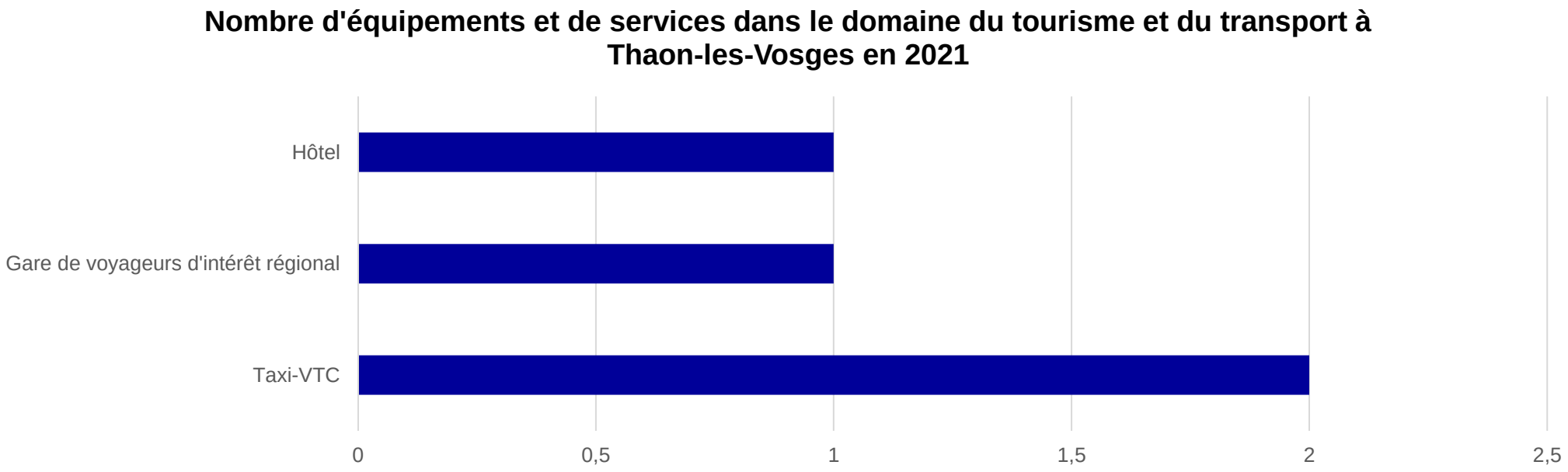

Source : https://www.insee.fr/fr/statistiques/3568617?sommaire=3568656

Les équipements et services dans le domaine de l'enseignement

- ✓ Enseignement de 1er degré
- ✓ Enseignement de 2nd degré
- ✓ Enseignement supérieur, formation et services de l'éducation

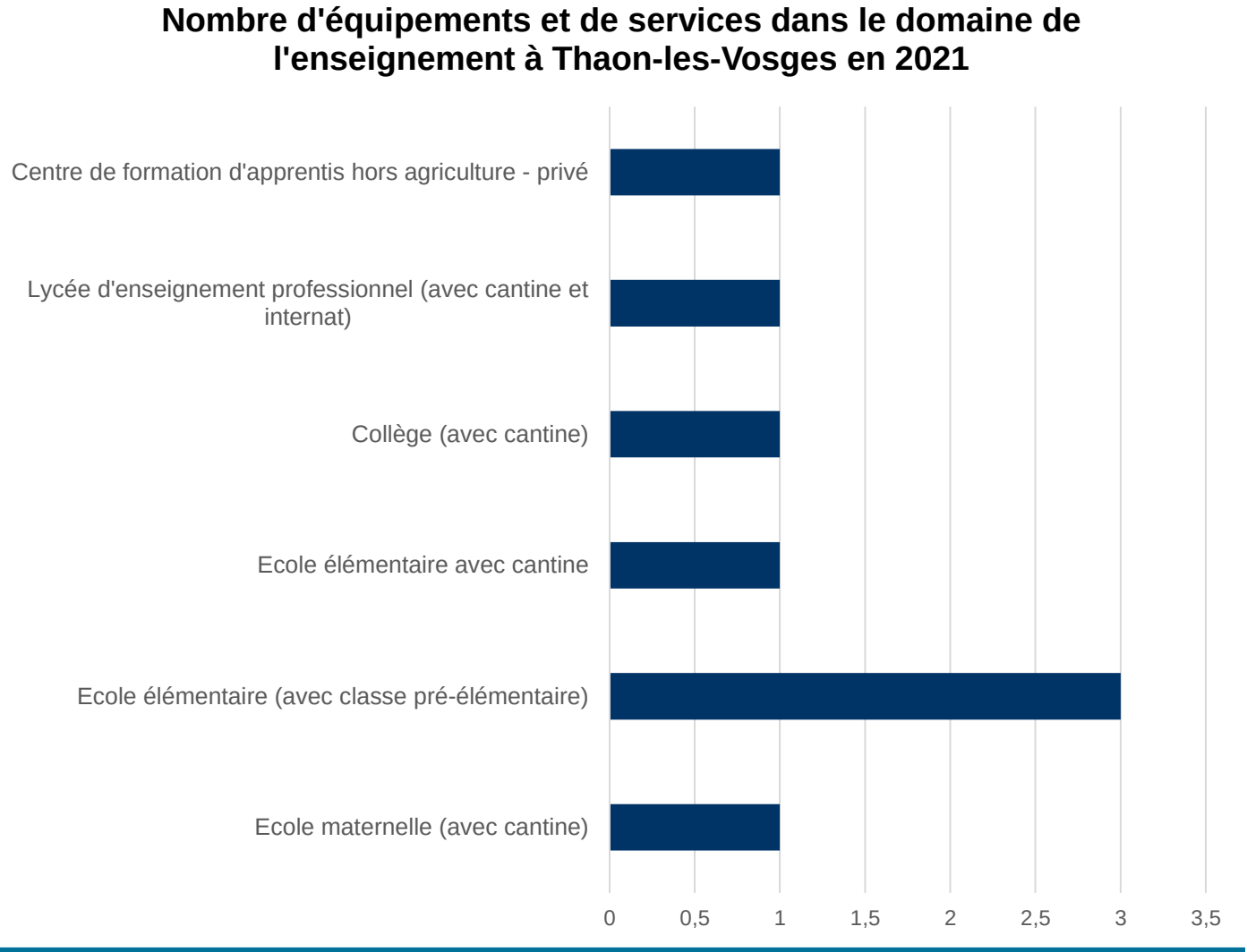

Sources : https://www.insee.fr/fr/statistiques/3568620?sommaire=3568656 , https://www.insee.fr/fr/statistiques/3568623?sommaire=3568656 et https://www.insee.fr/fr/statistiques/3568626?sommaire=3568656

THAON LES VOSGES

Insécurité et délinquance à Thaon-les-Vosges

Chiffres - Evolution crimes et délits

Quelques chiffres sur Thaon-les-Vosges

- ✓ 1 Gendarmerie – Brigade de Thaon-les-Vosges
- ✓ 4 Agents de Police Municipale
- ✓ 1 Garde Champêtre

- ✓ 224 crimes ou délits constatés à Thaon-les-Vosges en 2022
- ✓ Une hausse de 21,08% par rapport à 2021

Source : https://ssmsi.shinyapps.io/donneesterritoriales/

THAON LES VOSGES

Cambriolages de logement

- ✓ Une baisse de –46,83% de faits constatés de cambriolages de logement à Thaon-les-Vosges entre 2016 et 2022
- ✓ Légèrement supérieur à la moyenne départementale : 3,66 infractions pour 1000 logements à Thaon-les-Vosges en 2022 (contre 3,38 pour les Vosges)

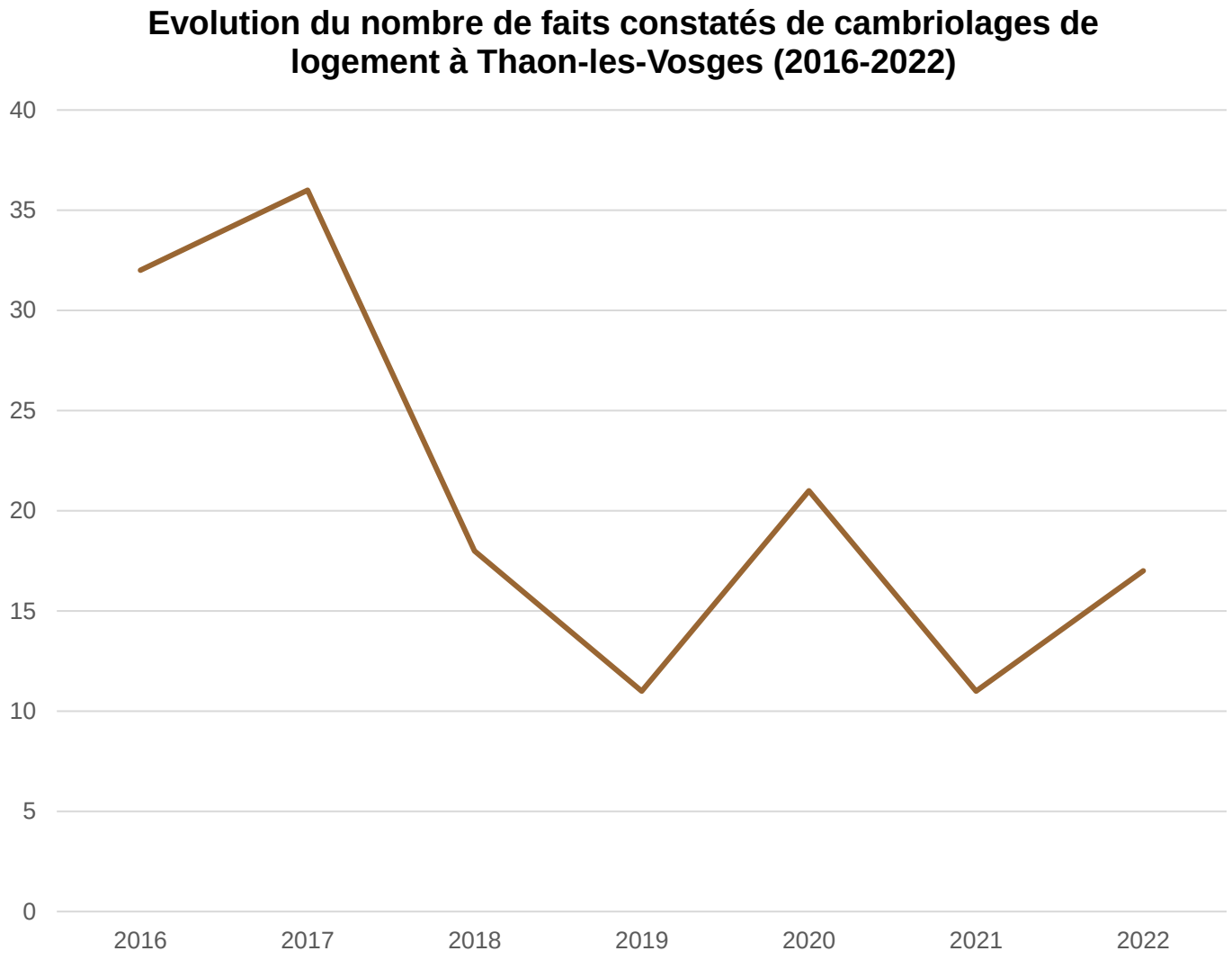

Source : https://ssmsi.shinyapps.io/donneesterritoriales/

THAON LES VOSGES

Coups et blessures volontaires

- ✓ Une augmentation de 3,33% de faits constatés de coups et blessures volontaires à Thaon-les-Vosges entre 2016 et 2022
- ✓ Inférieur à la moyenne départementale : 3,61 victimes pour 1000 habitants à Thaon-les-Vosges en 2022 (contre 4,35 pour les Vosges)

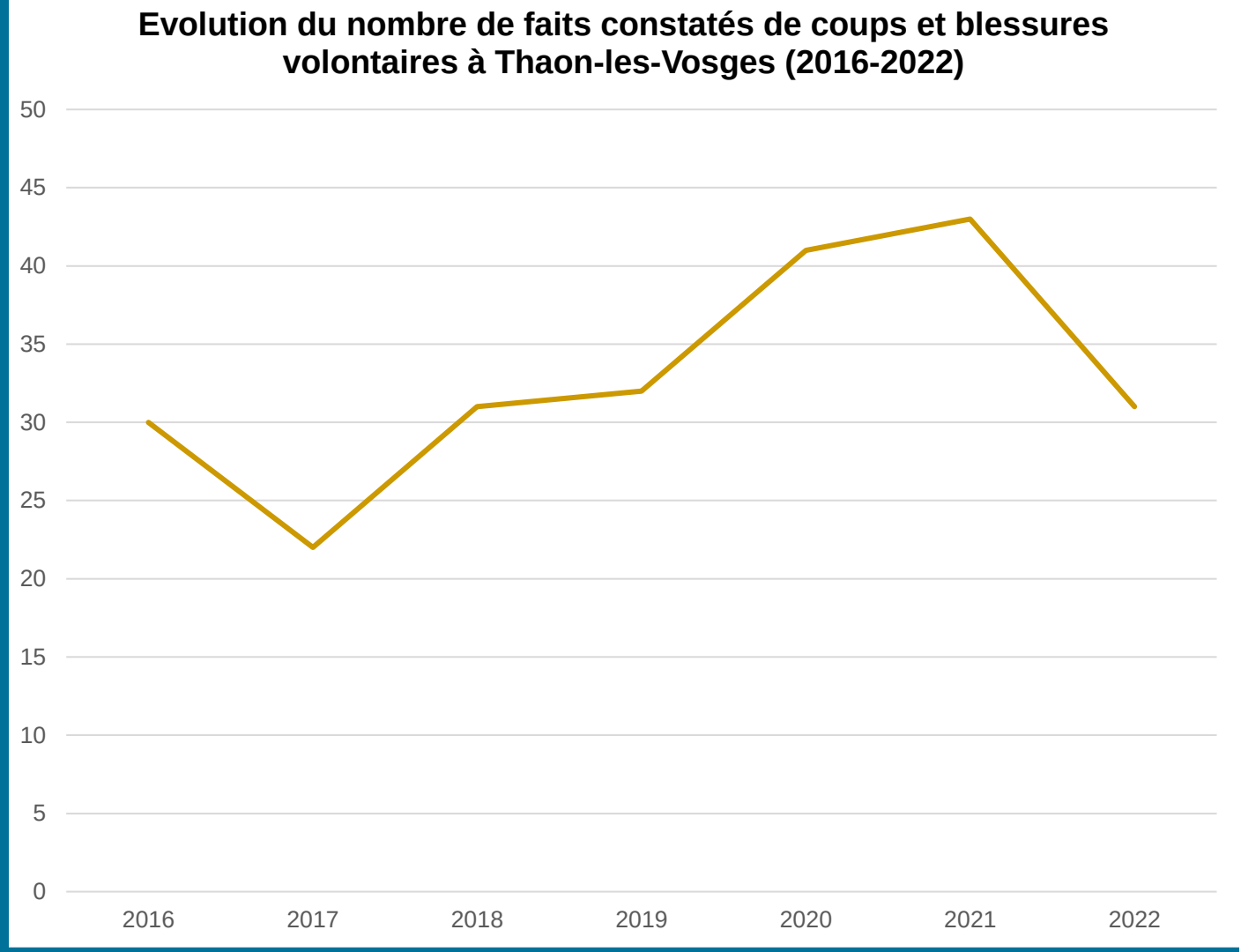

Source : https://ssmsi.shinyapps.io/donneesterritoriales/

THAON LES VOSGES

Coups et blessures volontaires en dehors du cadre familial

- ✓ Un déclin de -36,36% de faits constatés de coups et blessures volontaires en dehors du cadre familial à Thaon-les-Vosges entre 2016 et 2022
- ✓ Inférieur à la moyenne départementale : 1,63 victimes pour 1000 habitants à Thaon-les-Vosges en 2022 (contre 2,13 pour les Vosges)

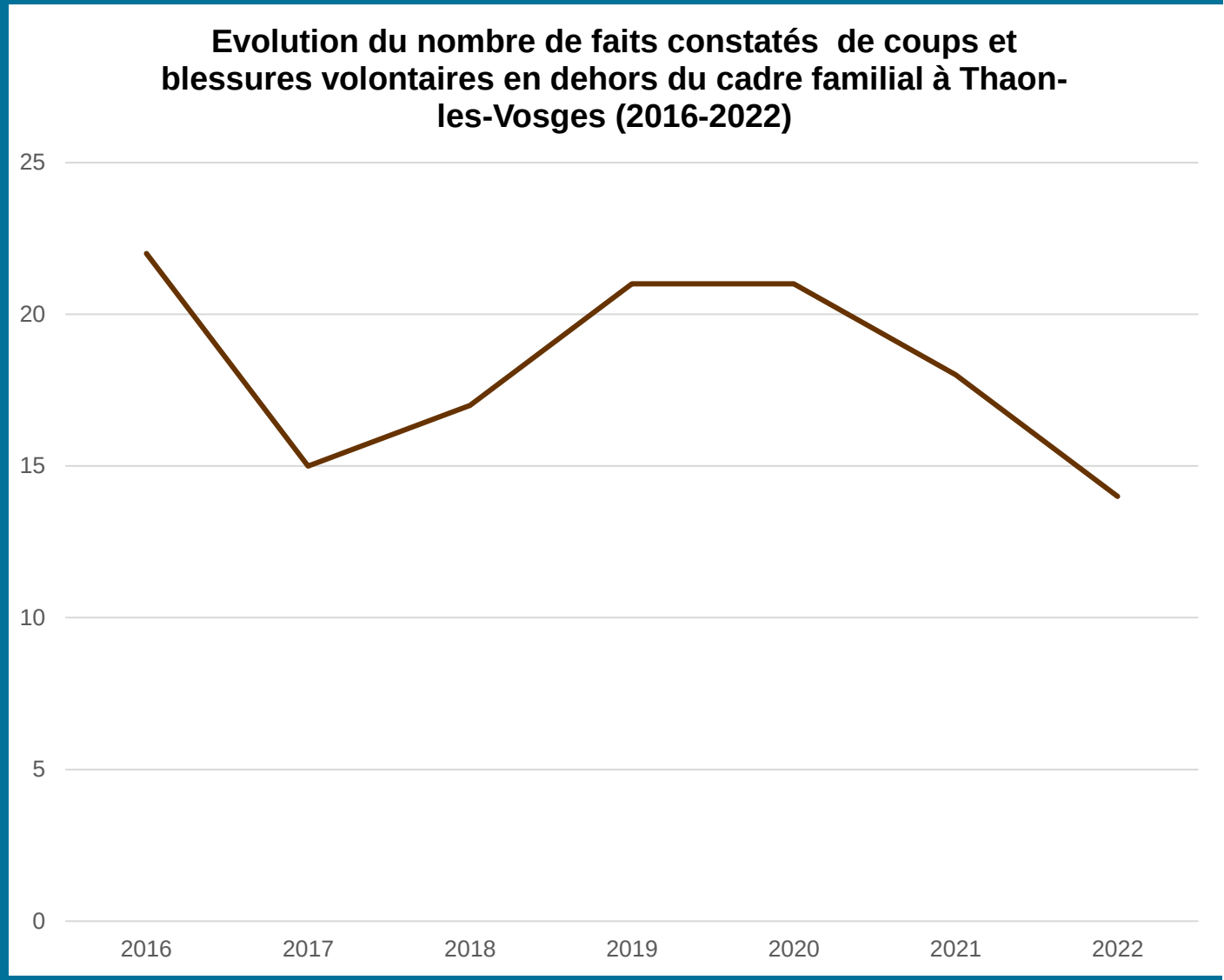

Source : https://ssmsi.shinyapps.io/donneesterritoriales/

Coups et blessures volontaires intrafamiliaux

- ✓ Une augmentation de 112,5% de faits constatés de blessures volontaires intrafamiliaux à Thaon-les-Vosges entre 2016 et 2022
- ✓ Inférieur à la moyenne départementale : 1,98 victimes pour 1000 habitants à Thaon-les-Vosges en 2022 (contre 2,22 pour les Vosges)

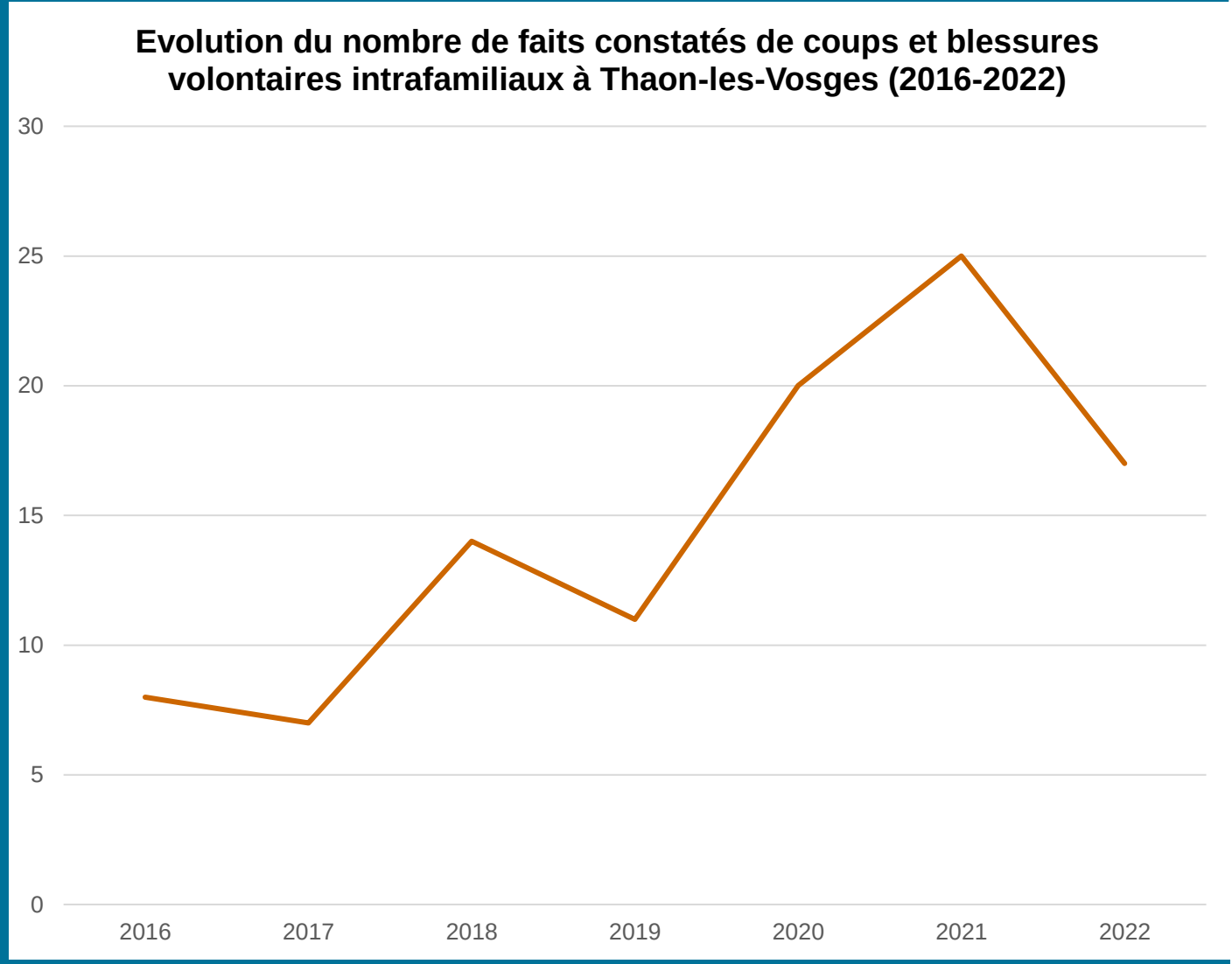

Source : https://ssmsi.shinyapps.io/donneesterritoriales/

THAON LES VOSGES

Destructions et dégradations volontaires

- ✓ Une augmentation de 27,42% de faits constatés de destructions et dégradations volontaires à Thaon-les-Vosges entre 2016 et 2022
- ✓ Supérieur à la moyenne départementale : 9,2 victimes pour 1000 habitants à Thaon-les-Vosges en 2022 (contre 7,28 pour les Vosges)

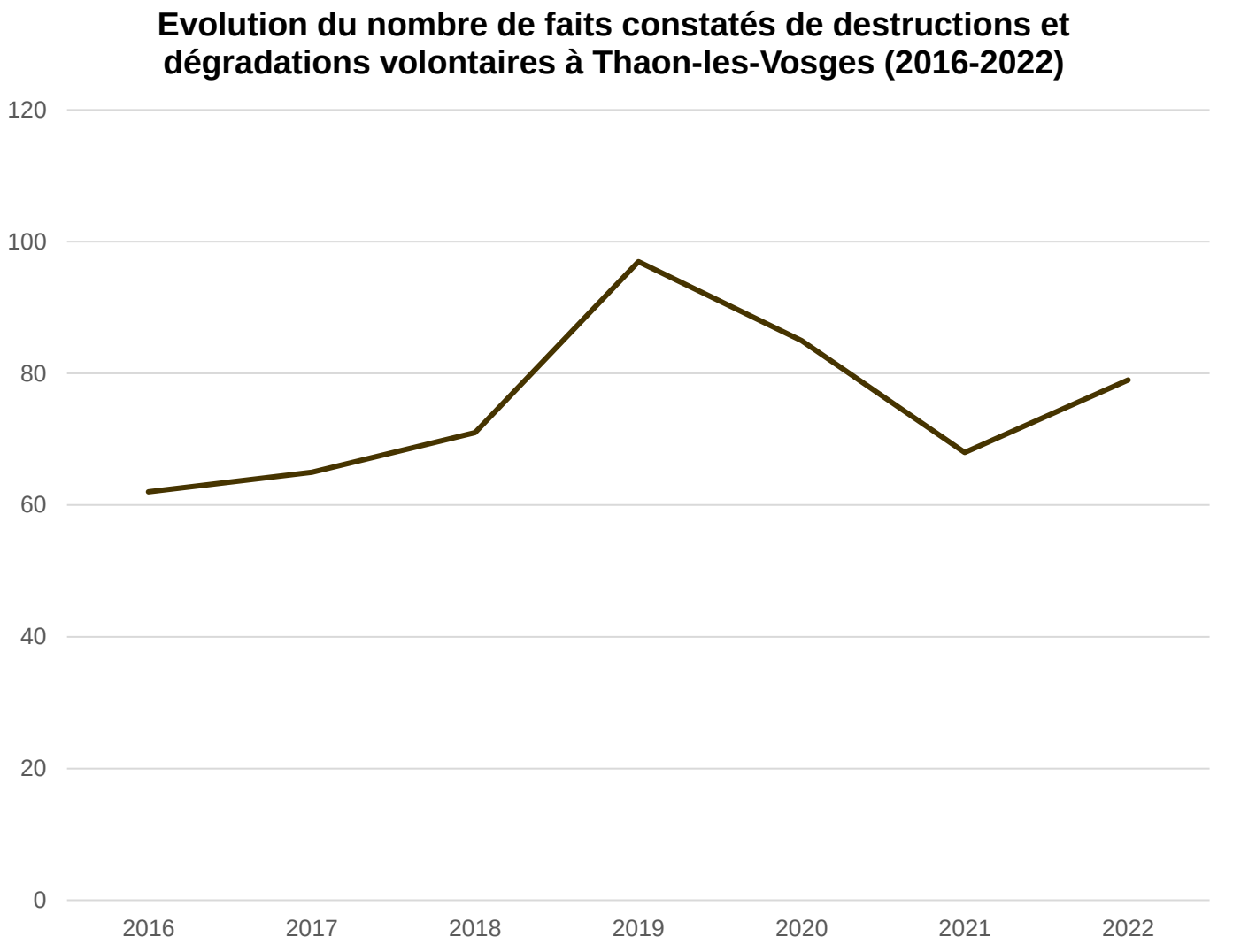

Source : https://ssmsi.shinyapps.io/donneesterritoriales/

Vols d'accessoires sur véhicules

- ✓ Une augmentation significative en 2020 puis une baisse de 11 points entre 2020 et 2021
- ✓ Légèrement inférieur à la moyenne départementale : 0,82 véhicules pour 1000 habitants à Thaon-les-Vosges en 2022 (contre 0,97 pour les Vosges)

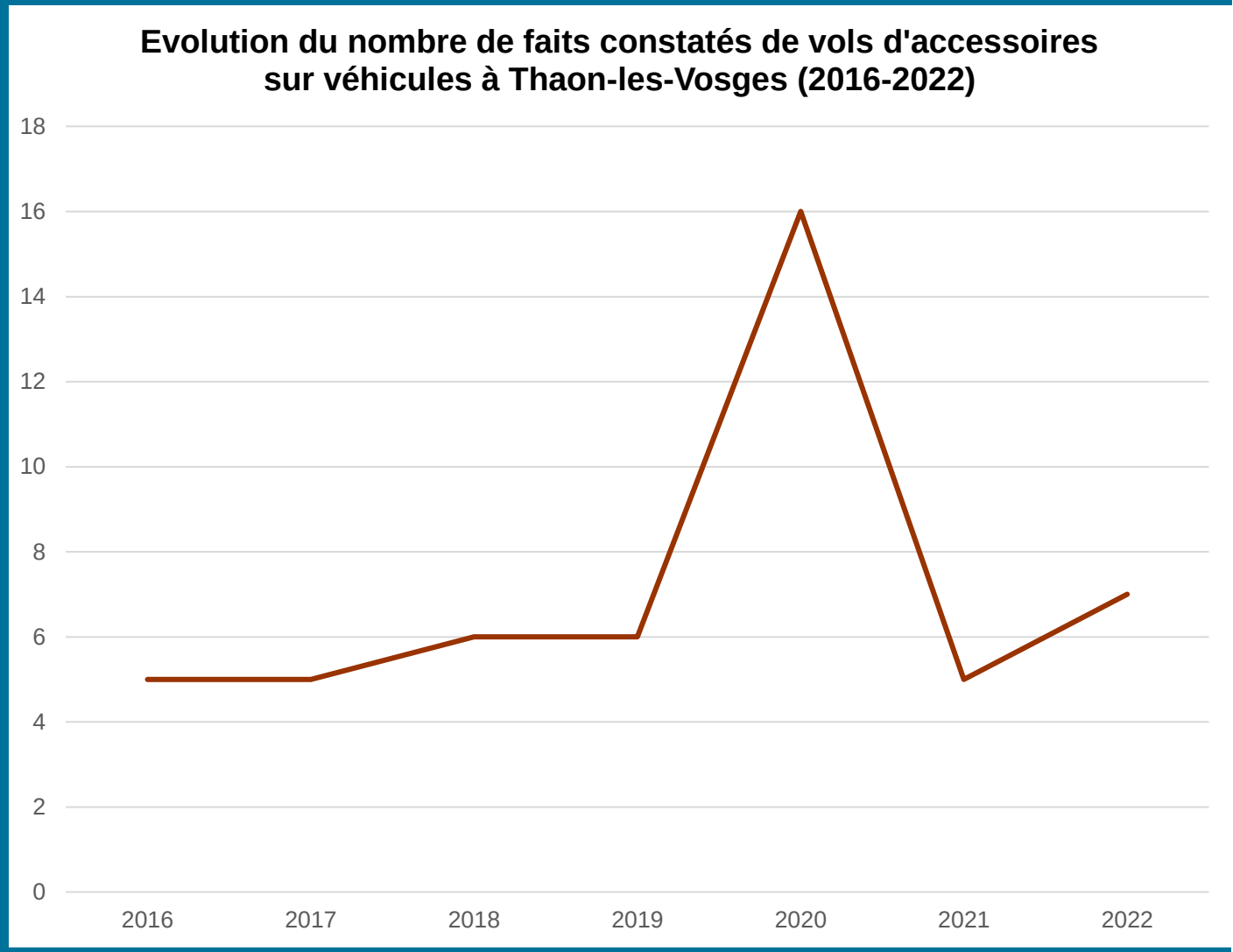

Source : https://ssmsi.shinyapps.io/donneesterritoriales/

THAON LES VOSGES

Vols dans les véhicules

- ✓ Une hausse de 75,33% de faits constatés à Thaon-les-Vosges entre 2016 et 2022
- ✓ Supérieur à la moyenne départementale : 3,03 véhicules pour 1000 habitants à Thaon-les-Vosges en 2022 (contre 1,33 pour les Vosges)

Source : https://ssmsi.shinyapps.io/donneesterritoriales/

THAON LES VOSGES

Vols de véhicules

- ✓ Une augmentation de 33,33% de faits constatés de vols de véhicules à Thaon-les-Vosges entre 2016 et 2022
- ✓ Supérieur à la moyenne départementale : 2,8 véhicules pour 1000 habitants à Thaon-les-Vosges en 2022 (contre 1,24 pour les Vosges)

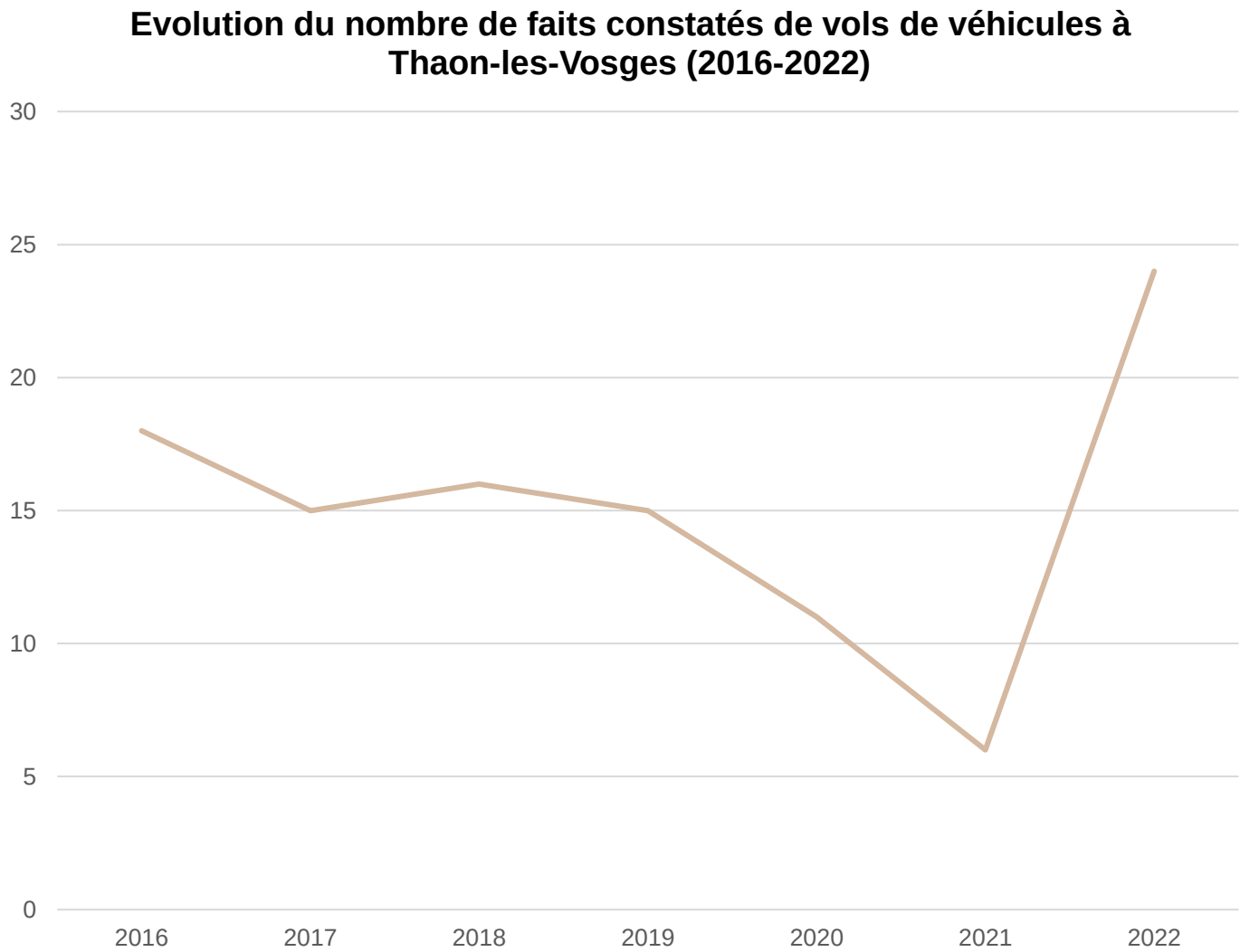

Source : https://ssmsi.shinyapps.io/donneesterritoriales/

Vols sans violence contre des personnes

- ✓ Une baisse de -27,27% de faits constatés de vols sans violence contre des personnes à Thaon-les-Vosges entre 2016 et 2022
- ✓ Légèrement supérieur à la moyenne départementale : 4,66 victimes entendues pour 1000 habitants à Thaon-les-Vosges en 2022 (contre 4,62 pour les Vosges)

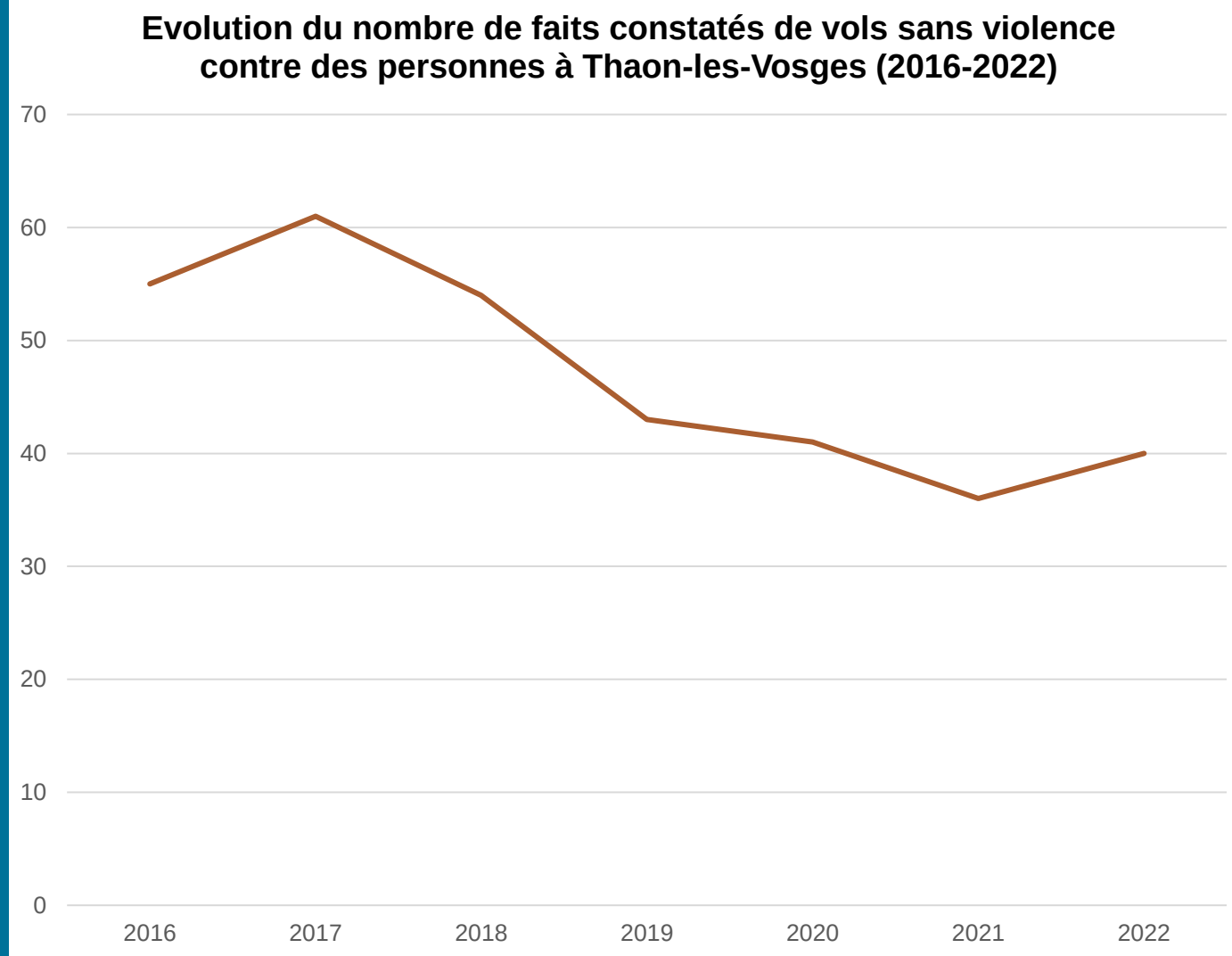

Source : https://ssmsi.shinyapps.io/donneesterritoriales/

THAON LES VOSGES

L'environnement à Thaon-les-Vosges

Impacts environnementaux - Consommation d'énergie et d'électricité - Energies renouvelables - Climadiag

THAON LES VOSGES

Contributions aux émissions de gaz à effet de serre

Combien de milliers de tonnes équivalent CO2 sont relâchées localement dans l'atmosphère ? – Emissions de gaz à effet de serre hors puits (PRG)

Territoire	Emissions de gaz à effet de serre hors puits
Thaon-les-Vosges	57 840 tonnes équivalent CO2
Epinal	130 889 tonnes équivalent CO2
Département des Vosges	3 030 136 tonnes équivalent CO2
France	456 295 167 tonnes équivalent CO2

Source : Citepa 2018, Inventaire territorialisé des émissions de GES 2018 ; Insee, RP 2018 – 2018
https://www.citepa.org/fr/inventaire-spatialise/

THAON LES VOSGES

Contributions aux émissions de gaz à effet de serre

Combien de milliers de tonnes équivalent CO2 par habitant sont relâchées localement dans l'atmosphère ?

Territoire	Emissions de gaz à effet de serre hors puits (PRG) par habitant
Thaon-les-Vosges	6,61 tonnes équivalent CO2
Epinal	4,06 tonnes équivalent CO2
Département des Vosges	8,28 tonnes équivalent CO2
France	7 tonnes équivalent CO2

Source : Citepa 2018, Inventaire territorialisé des émissions de GES 2018 ; Insee, RP 2018 – 2018
https://www.citepa.org/fr/inventaire-spatialise/

THAON LES VOSGES

La consommation d'énergie à Thaon-les-Vosges

Evolution des prix domestiques du gaz :

	France	Union Européenne
2001	36,5 €/MWh	41,5 €/MWh
2011	60,5 €/MWh	64 €/MWh
2021	73,5 €/MWh	70,5€/MWh

Source : https://www.data.gouv.fr/fr/datasets/evolution-des-prix-domestiques-du-gaz-et-de-lelectricite/

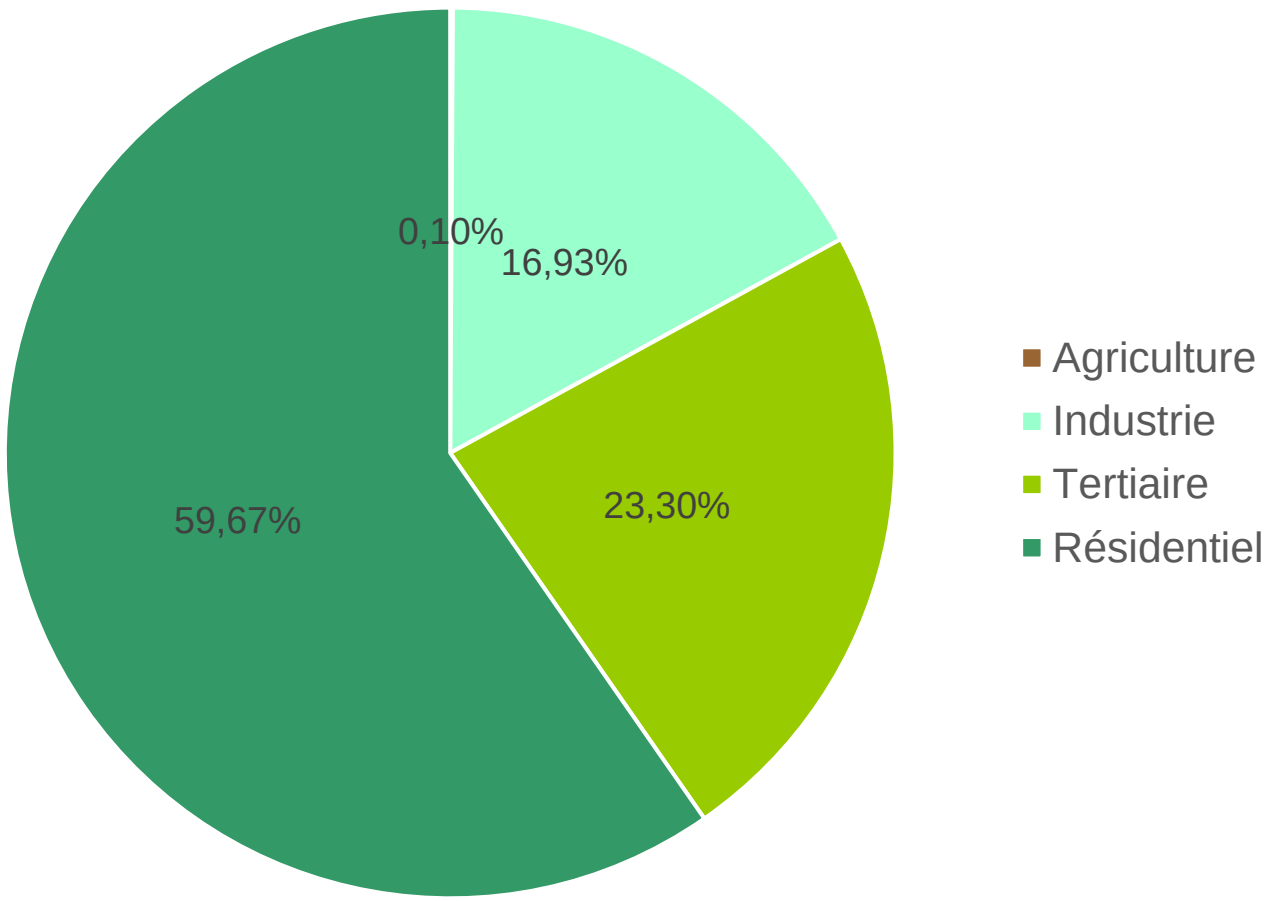

Source : https://www.data.gouv.fr/fr/datasets/consommation-annuelle-delectricite-et-gaz-par-commune-et-par-secteur-dactivite/

THAON LES VOSGES

La consommation d'électricité à Thaon-les-Vosges

Evolution des prix domestiques de l'électricité :

	France	Union Européenne
2001	115 €/MWh	131,5 €/MWh
2011	140 €/MWh	186,5 €/MWh
2021	198 €/MWh	228 €/MWh

Source : https://www.data.gouv.fr/fr/datasets/evolution-des-prix-domestiques-du-gaz-et-de-lelectricite/

Consommation d'Electricité (en MWh) par secteur à Thaon-les-Vosges en 2021 - Opérateur Enedis

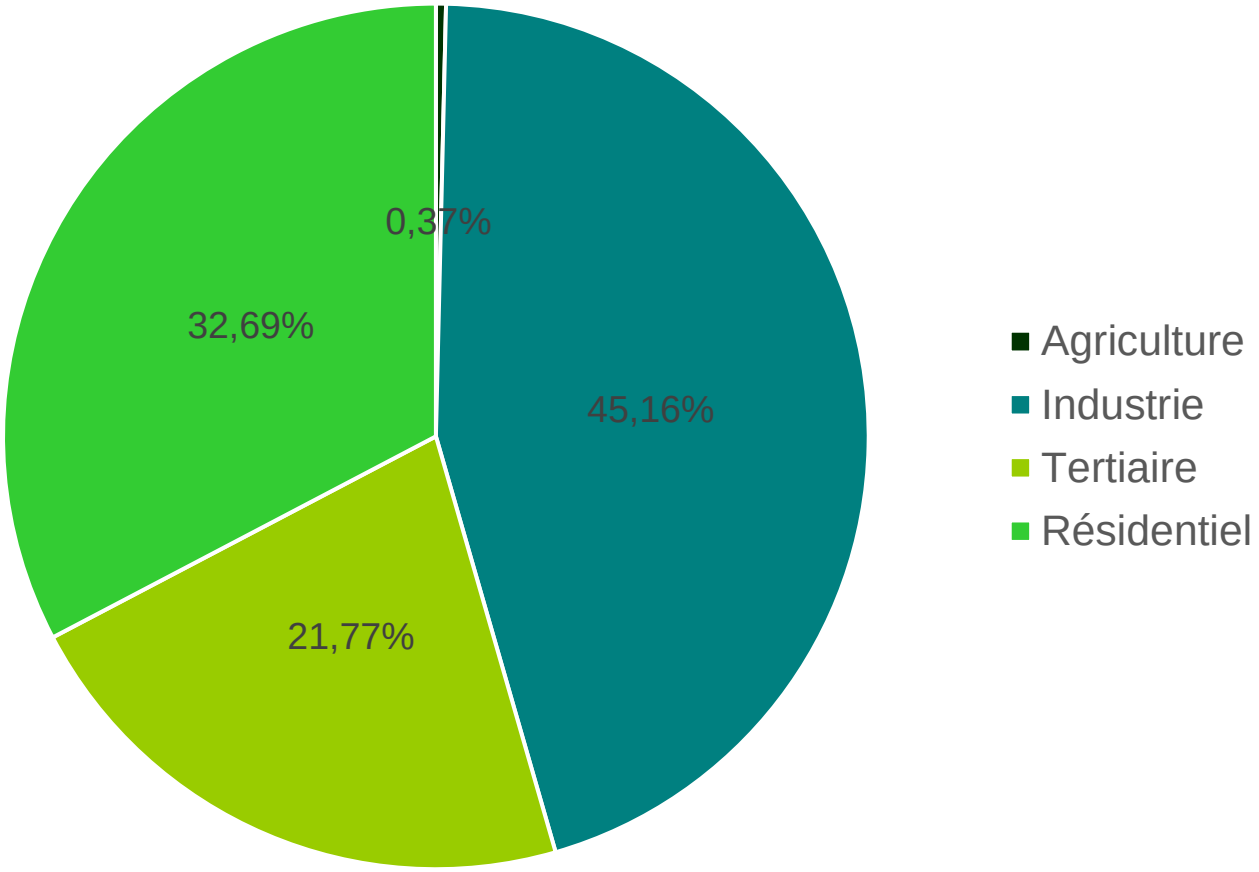

Source : https://www.data.gouv.fr/fr/datasets/consommation-annuelle-delectricite-et-gaz-par-commune-et-par-secteur-dactivite/

THAON LES VOSGES

Les énergie renouvelables à Thaon-les-Vosges

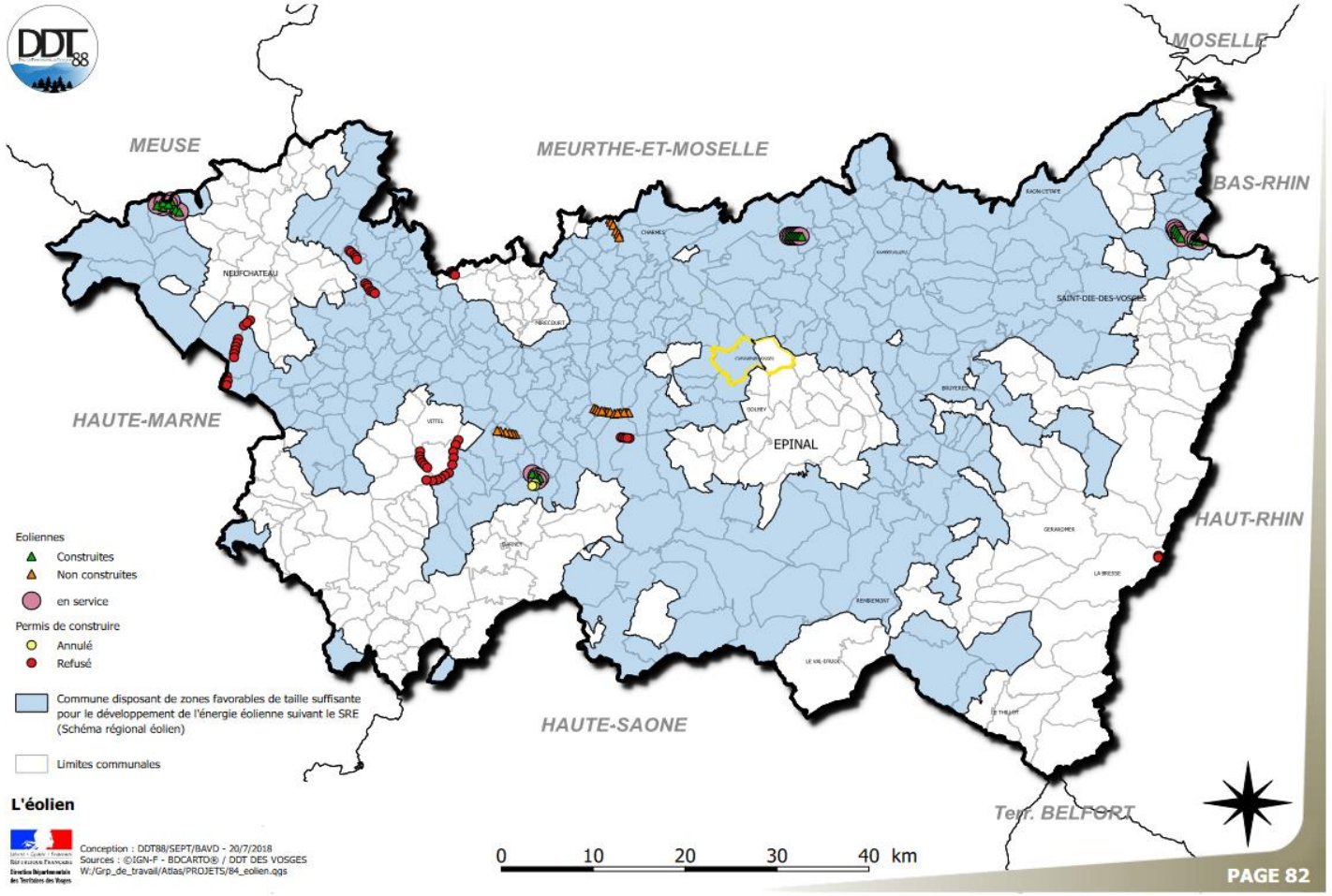

Territoire de Thaon-les-Vosges

Commune disposant de zones favorables de taille suffisante pour le développement de l'énergie éolienne suivant le SRE (Schéma Régional Eolien)

→ Thaon-les-Vosges est une commune disposant en partie de zones favorables pour le développement de l'énergie éolienne

Source : https://www.vosges.gouv.fr/contenu/telechargement/17657/131707/file/81_ATLAS_2018_eolien.pdf

ClimaDiag

- ✓ ClimaDiag permet d’observer les évolutions climatiques au niveau local, commune par commune
- ✓ Les indicateurs sont calculés à partir de projections climatiques de référence sur la métropole
- ✓ Ils ciblent l’évolution à l’horizon du milieu du siècle, c’est-à-dire en 2050

Indicateurs « Climat »

→ A l'échelle de la France, la température moyenne annuelle pourra augmenter de plus de 2 °C d'ici le milieu du XXIe siècle par rapport au climat récent, ce réchauffement étant plus marqué l'été que l'hiver

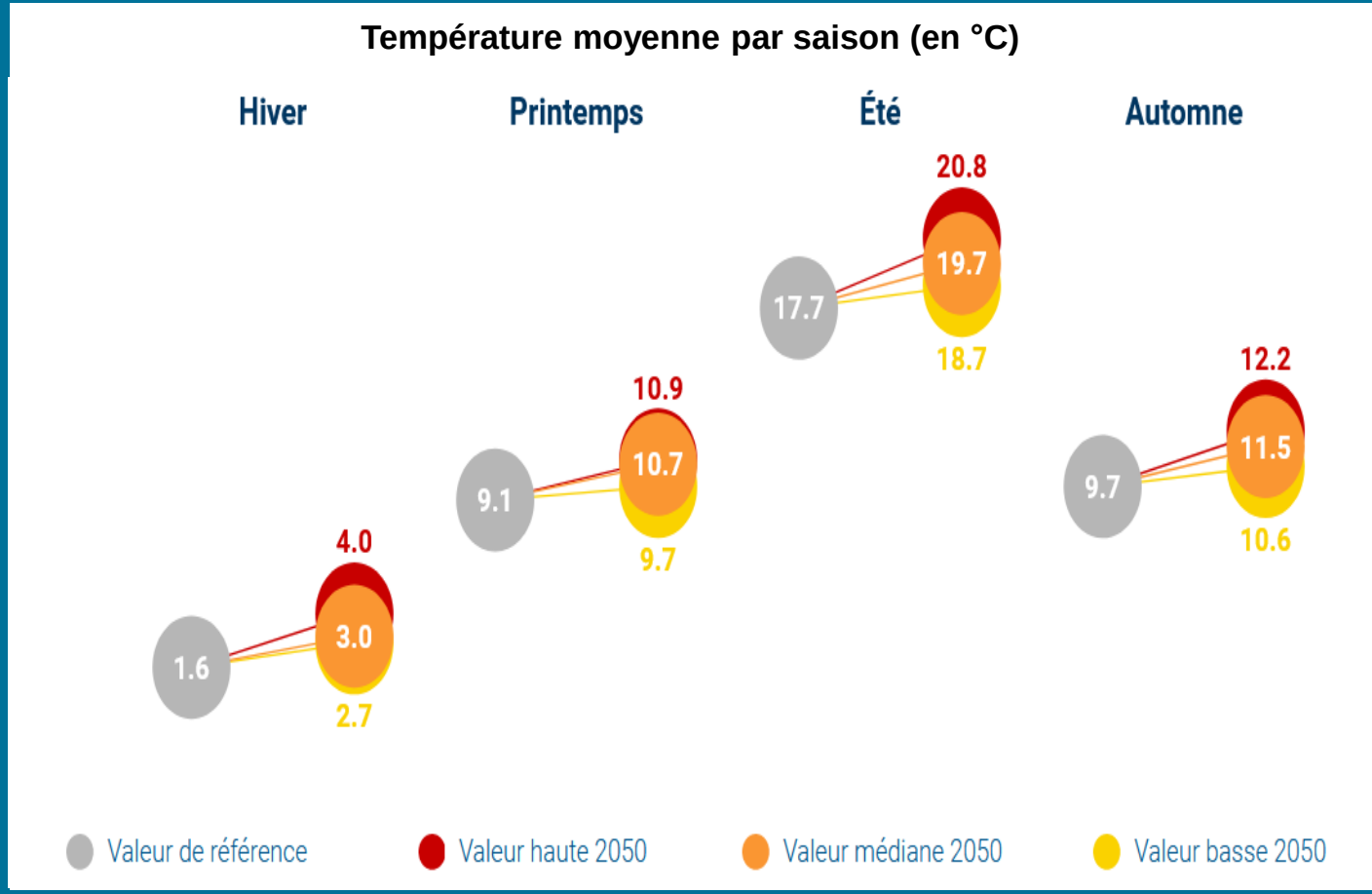

THAON LES VOSGES

Indicateurs « Climat »

Est considéré comme jour de gel un jour où la température descend en dessous de 0 °C.

Nombre annuel de jours de gel

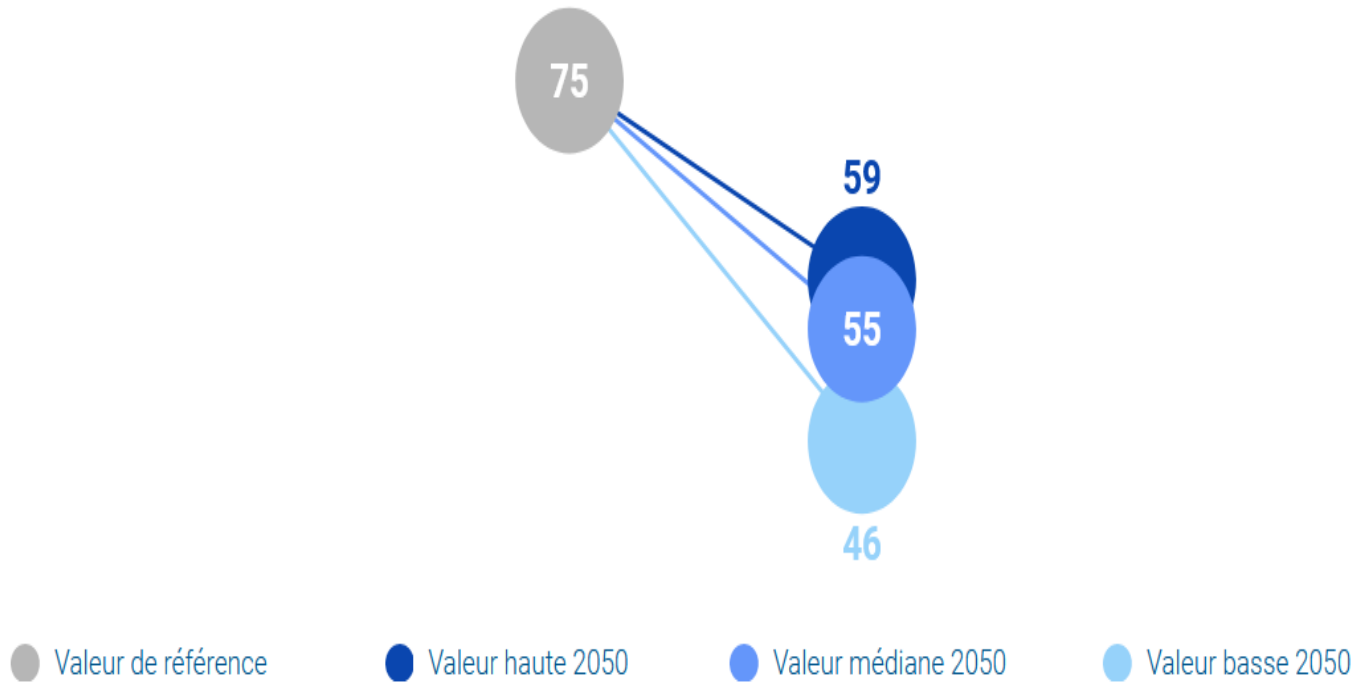

THAON LES VOSGES

Indicateurs « Climat »

Les cumuls de précipitations sont calculés en mm : 1 mm de précipitations correspond au recueil d'un litre d'eau par mètre-carré de surface au sol.

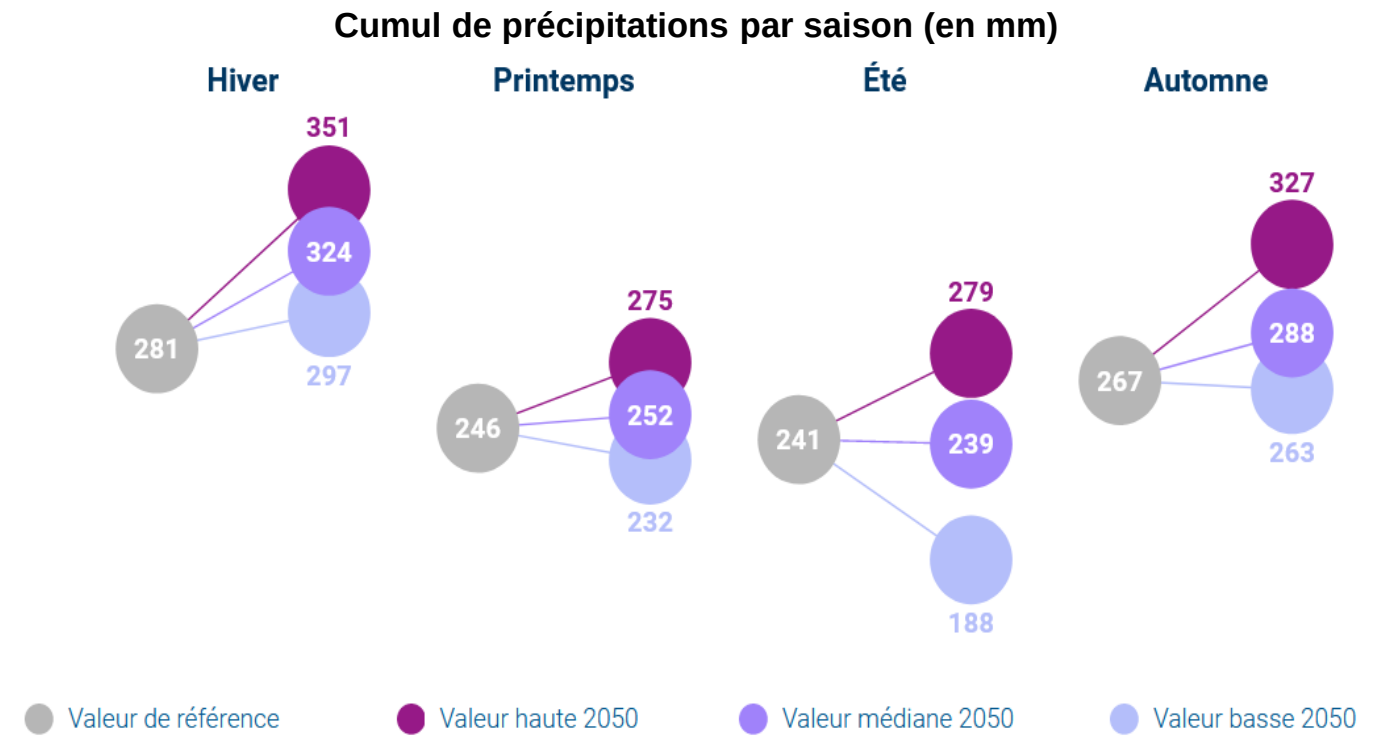

Indicateurs « Climat »

Un jour est considéré avec précipitations si la quantité d'eau recueillie est supérieure à 1 mm (c'est-à-dire supérieure à un litre d'eau par mètre-carré)

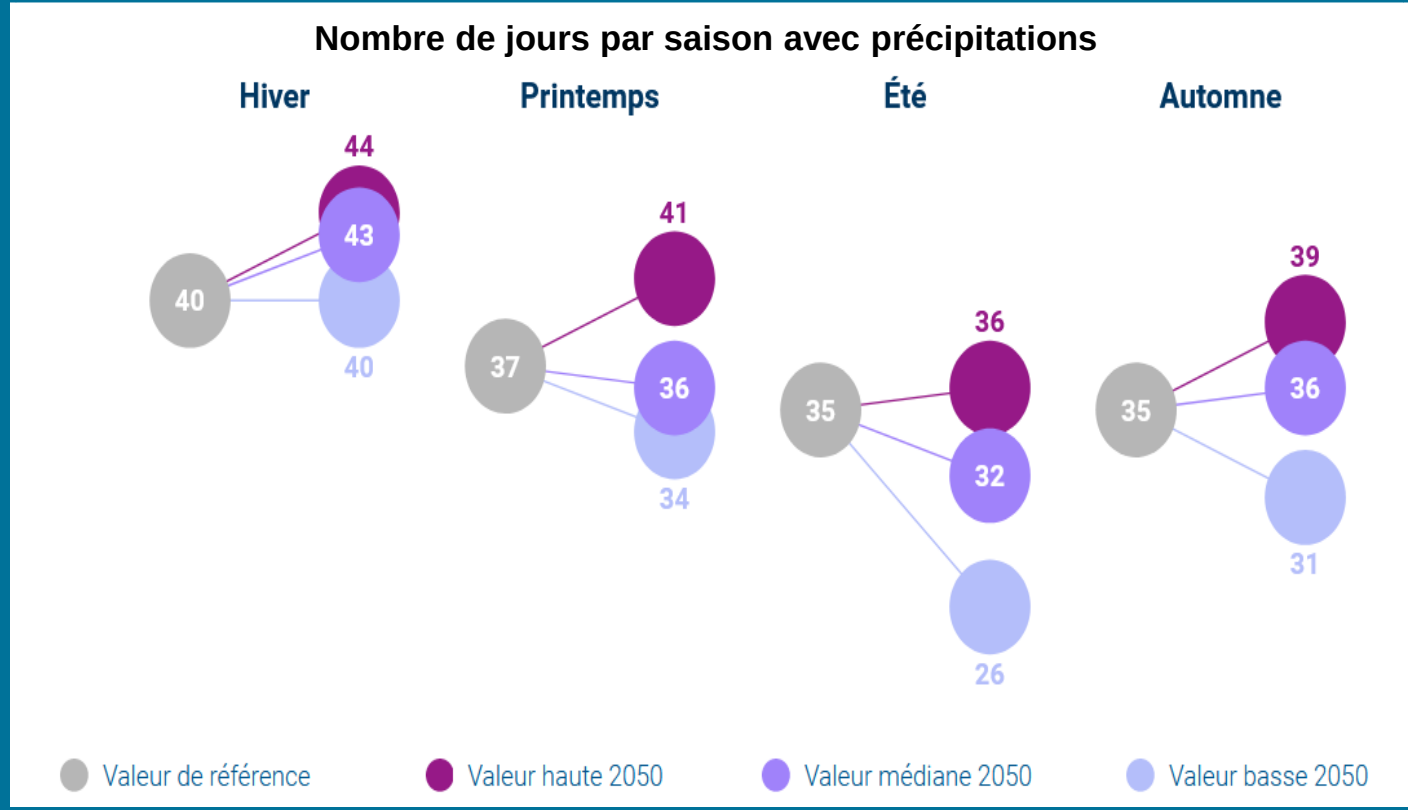

THAON LES VOSGES

Indicateurs « Risques naturels »

Un jour pluvieux est considéré jour avec fortes précipitations dès lors que la quantité d'eau recueillie est supérieure à 20 mm (c'est-à-dire supérieure à un 20 litres d'eau par mètre-carré)

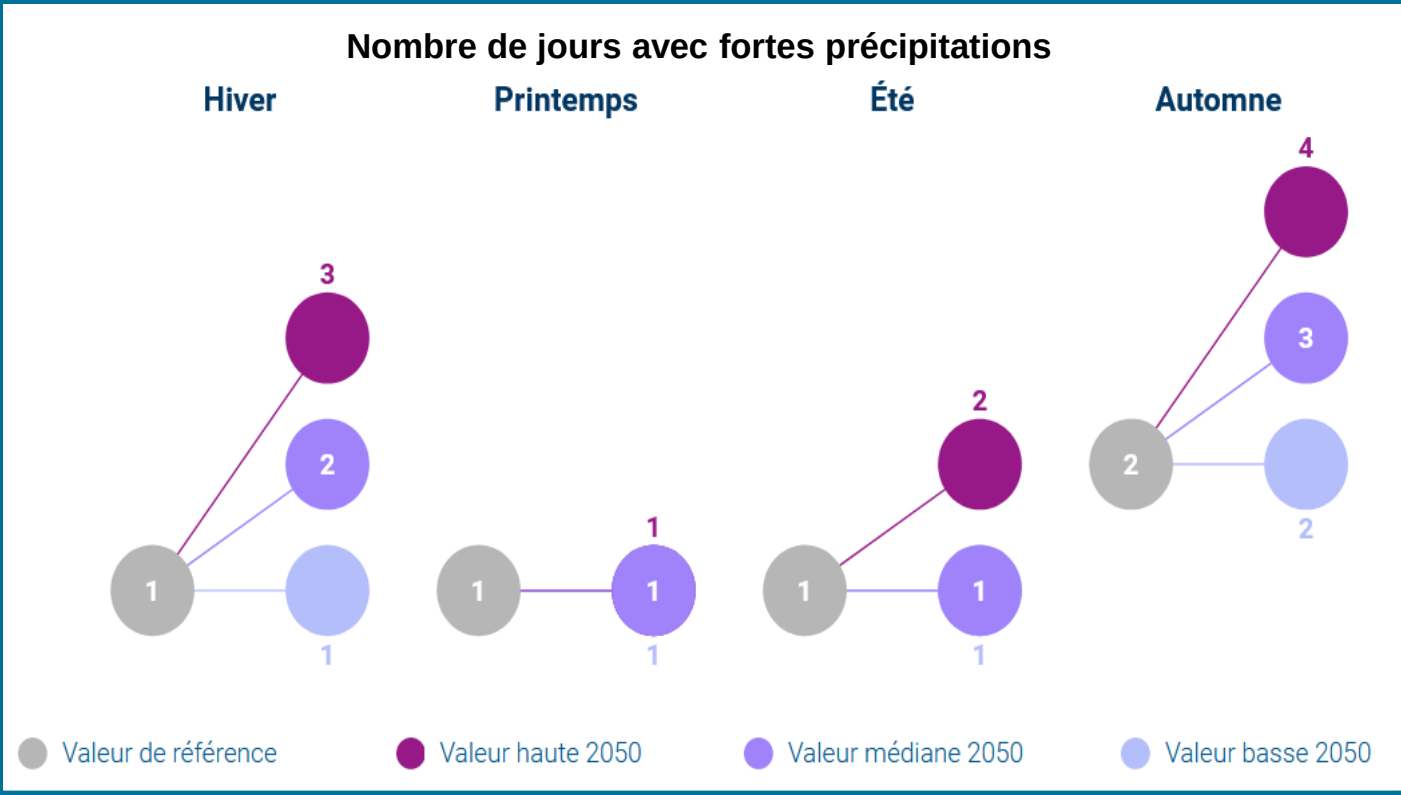

THAON LES VOSGES

Indicateurs « Risques naturels »

Le cumul de précipitations quotidiennes remarquables correspond à la valeur qui n'est dépassée en moyenne qu'un jour sur 100, soit 3 à 4 jours par an.

Cumul de précipitations quotidiennes remarquables (en mm)

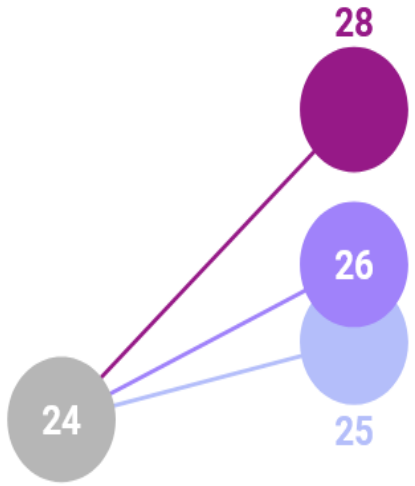

Valeur de référence | Valeur haute 2050 | Valeur médiane 2050 | Valeur basse 2050

THAON LES VOSGES

Indicateurs « Risques naturels »

Un jour est considéré à risque significatif de feu de végétation lorsque l'Indice Forêt Météo (IFM) est supérieur à 40. Cet indice permet d'évaluer dans quelle mesure les conditions météorologiques sont favorables au déclenchement et à la propagation des feux.

Nombre de jours avec risque significatif de feu de végétation

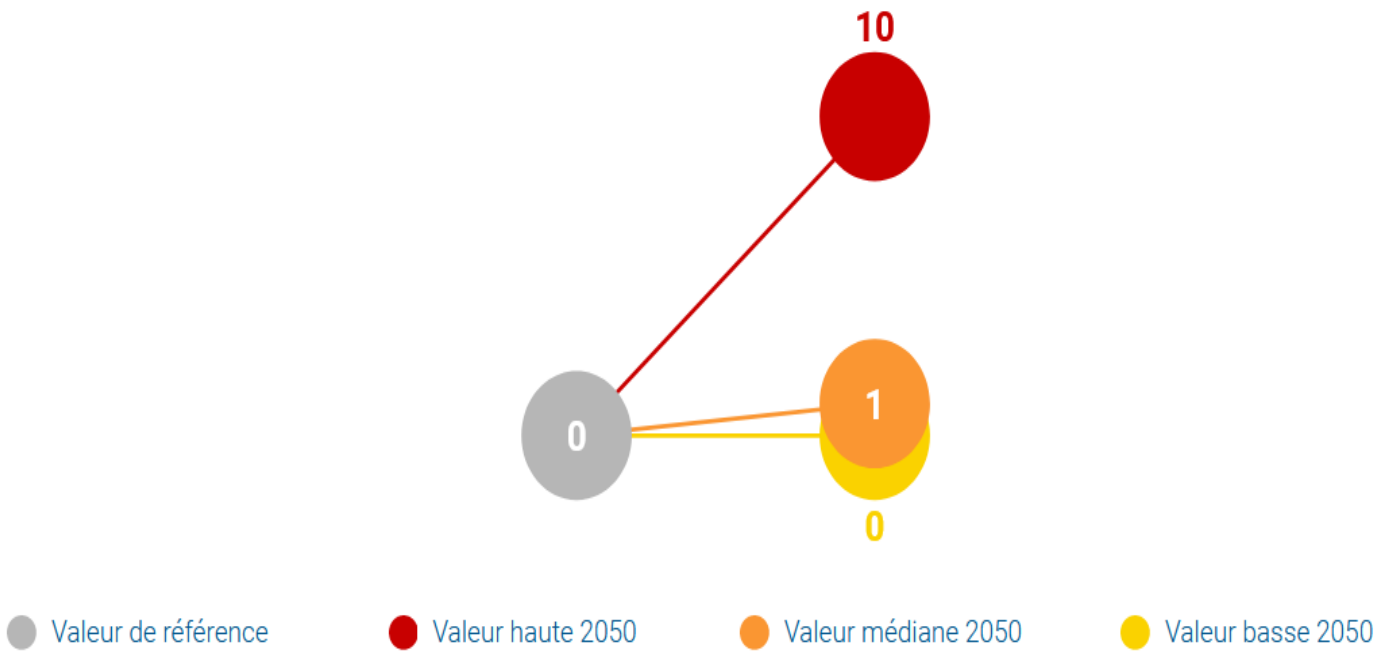

THAON LES VOSGES

Indicateurs « Risques naturels »

Un jour est considéré avec sol sec lorsque l'indice d'humidité des sol superficiels (SWI) est inférieur à 0,4.

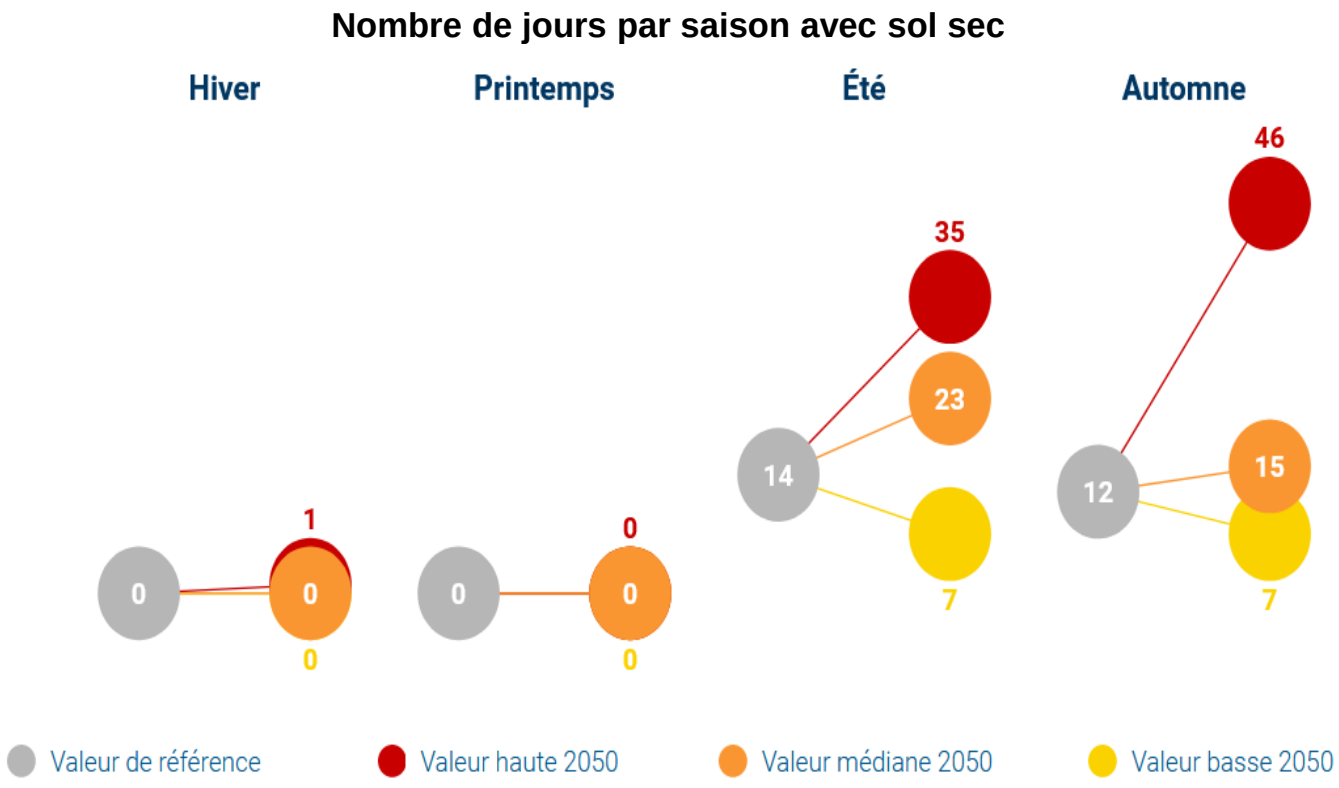

Indicateurs « Santé »

Un jour est considéré comme très chaud si la température dépasse 35 °C au cours de la journée.

Nombre annuel de jours très chaud (>35°C)

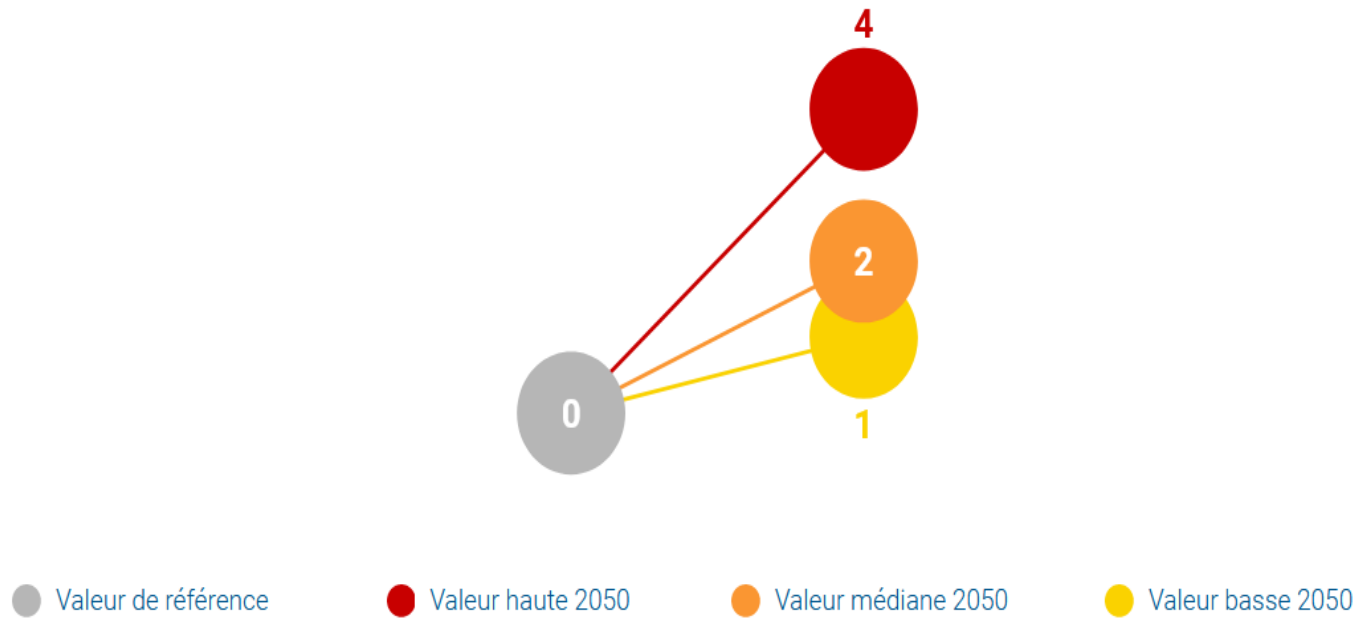

THAON LES VOSGES

Indicateurs « Santé »

Une nuit est considérée comme chaude si la température durant cette nuit ne descend pas en dessous de 20 °C.

Nombre annuel de nuits chaudes (>20°C)

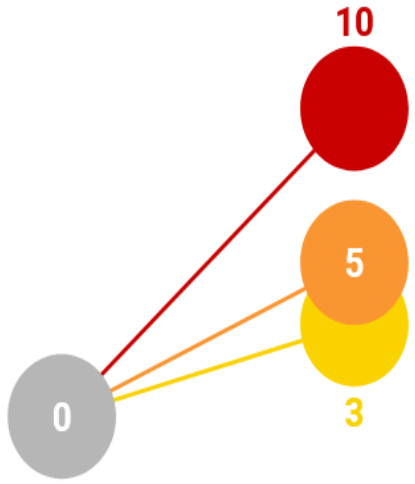

Valeur de référence | Valeur haute 2050 | Valeur médiane 2050 | Valeur basse 2050

Indicateurs « Santé »

Un jour est considéré en vague de chaleur s'il s'inscrit dans un épisode, se produisant l'été, d'au moins cinq jours consécutifs pour lesquels la température maximale quotidienne excède la normale de plus de cinq degrés.

Nombre annuel de jours en vague de chaleur

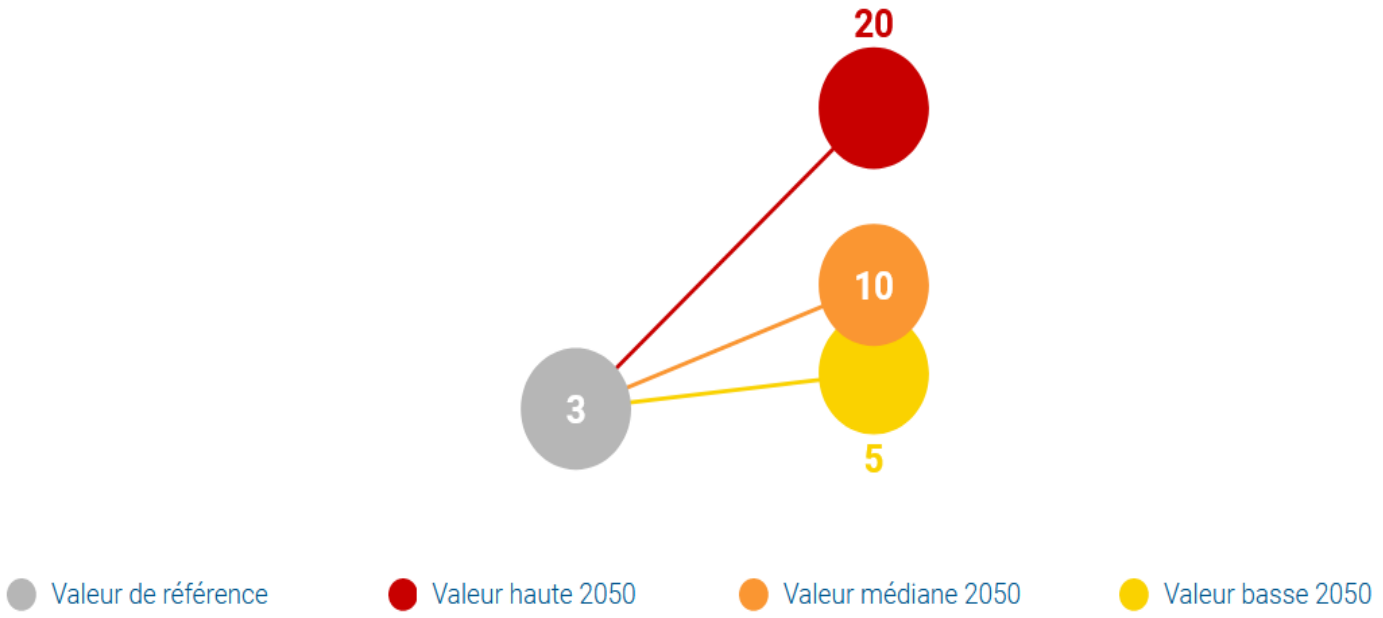

THAON LES VOSGES

Indicateurs « Santé »

Un jour est considéré en vague de froid s'il s'inscrit dans un épisode, se produisant l'hiver, d'au moins cinq jours consécutifs pour lesquels la température minimale quotidienne est inférieure de plus de cinq degrés à la normale.

Nombre annuel de jours en vague de froid

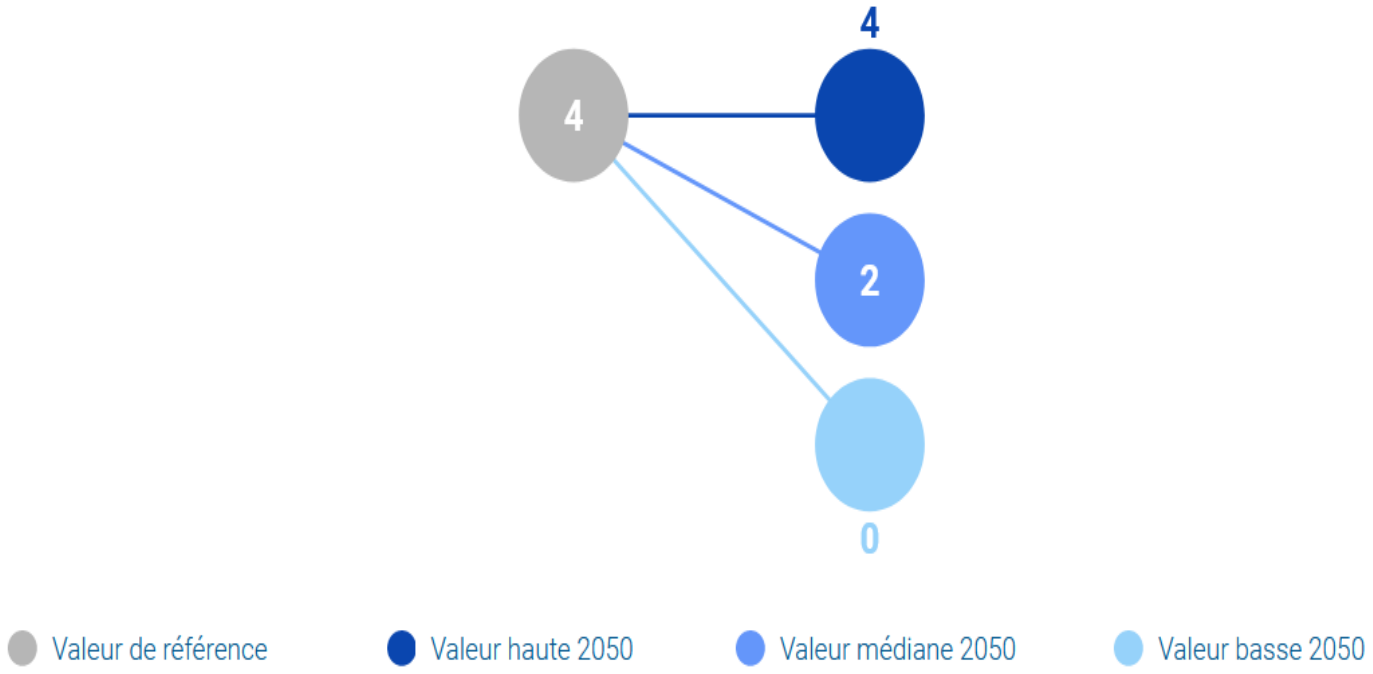

THAON LES VOSGES

Synthèse du diagnostic de Thaon-les-Vosges

Faiblesses et Forces de Thaon-les-Vosges

Aujourd'hui, Thaon-les-Vosges c'est :

- ✓ Un territoire composé principalement de zones artificialisées
- ✓ Une perte d'habitants (en grande partie les 15-29 ans)
- ✓ Une population vieillissante
- ✓ Une augmentation des logements vacants
- ✓ La voiture, le camion ou la fourgonnette sont le moyen de transport le plus utilisé par les habitants pour se rendre au travail
- ✓ Une part importante des habitants sans diplôme et une minorité d'habitants ayant le baccalauréat
- ✓ Une grande part des actifs travaillant en dehors du territoire
- ✓ Une chute du nombre d'emplois
- ✓ Un taux de pauvreté à 16%
- ✓ Un faible nombre d'équipements et services dans le domaine de l'action sociale
- ✓ Une hausse du nombre de crimes ou délits constatés entre 2021 et 2022

THAON LES VOSGES

Mais Thaon-les-Vosges, c'est aussi :

- ✓ Un territoire en grande partie agricole et forestier
- ✓ Des ressources en eau importantes sur le territoire
- ✓ La 4e ville des Vosges en termes d'habitants
- ✓ Une augmentation du nombre de logements
- ✓ Une hausse du nombre de voitures électriques
- ✓ Une offre plus diversifiée de transports en commun
- ✓ Un taux de réussite élevé pour les établissements scolaires
- ✓ Une certaine partie des habitants qui travaille et habite à Thaon-les-Vosges
- ✓ Une baisse du nombre de chômeurs et du nombre de demandeurs d'emploi
- ✓ 83 emplois créés sur le territoire depuis 2013 et 79 entreprises créées en 2021
- ✓ La marche à pieds étant le 2e moyen de transport le plus utilisé pour se rendre au travail
- ✓ De nombreux équipements et services présents sur le territoire
- ✓ Un affaiblissement de faits constatés de coups et blessures volontaires

THAON LES VOSGES

Thaon-les-Vosges

THAON
LES VOSGES